

Liebe Radlfreunde!

Willkommen im schönen Tölzer Land mit seinen vielen abwechslungsreichen Radlmöglichkeiten!

Um Ihnen ein paar Anregungen zu geben, haben wir für Sie diese Radtourenvorschläge zusammengestellt. Sicher ist für jeden Geschmack etwas dabei, denn die Vorschläge reichen von gemütlich und familienfreundlich bis anspruchsvoll und sportlich.

Sie können die Touren natürlich beliebig erweitern und kombinieren, wobei wir Ihnen unsere Radwanderkarte »Tölzer Land« von der Bielefelder Verlagsanstalt empfehlen. Sie kostet

6,80 Euro und ist im Buchhandel erhältlich, oder Sie fordern diese bei uns an. Die auf dieser Radwanderkarte eingezeichneten Radwege sind im ganzen Landkreis Bad Tölz-Wolfratshausen einheitlich mit gelben Wegweisern ausgeschildert.

Sämtliche Kartenausschnitte sind der oben genannten Radwanderkarte entnommen.

Bitte denken Sie bei Ihren Radausflügen daran, dass Sie zum Teil auch auf Wanderwegen fahren, vor allem wenn Sie mit dem Mountainbike in den Bergen unterwegs sind. Nehmen Sie Rücksicht auf Spaziergänger und Wanderer, die per pedes die Natur genießen wollen.

Für weitere Fragen, Wünsche und Anregungen stehen wir, wie auch die nachfolgenden Tourist-/Gästeinformationen und Verkehrsämter zur Verfügung.

Wir wünschen Ihnen viel Spaß und Erholung beim Radeln durch's Tölzer Land!

Ihr Tölzer Land Tourismus

Haftungsausschluss: Der Herausgeber übernimmt keine Haftung für Schäden jeglicher Art im Zusammenhang mit den aufgeführten Tourenvorschlägen. Dies gilt insbesondere für den Zustand der zu befahrenden Wege. Die Benutzung der Straßen und Wege erfolgt ausschließlich in Eigenverantwortung!

Irrtum und Änderungen vorbehalten!

Tourenübersicht

- 1** Zwischen Isar und Loisach ab Bad Heilbrunn über Karpfsee und Hohenbirken nach Nantesbuch und ins Breitfilzmoor. Zurück über Schwaighofen, Linden und die Ramsau.
- 2** Die familienfreundliche Radtour führt vom Benediktbeurer Kloster aus nach Kochel am See, Schlehdorf und Unterau. An der Loisach entlang und durch das Kochelseemoor geht es wieder zurück an den Ausgangspunkt.
- 3** Die Mountainbiketour auf den Blomberg ist ein Klassiker. Auf der gut ausgebauten Forststraße geht es bergwärts. Die Mühe wird mit einer herrlichen Aussicht belohnt und führt bergab über Wackersberg zurück zum Ausgangspunkt Blombergbahn Talstation.
- 4** Die Radrundtour um den Kirchsee wird von Bad Tölz aus gestartet. Sie führt nach Ellbach, Sachsenkam und dem Kloster Reutberg am Nordufer des Kirchsees entlang. Über den Kogler Weiher und Kirchbichl geht es wieder zurück in die Landkreisstadt. Sie kann allerdings auch als Kurzform von Sachsenkam aus um den Kirchsee gefahren werden.
- 5** Die Fünf geht ab Lenggries über Gaißach nach Bad Tölz. Von hier hinauf nach Wackersberg und wieder gen Süden auf dem Höhenweg über der Isar zurück in das Brauneckdorf.
- 6** Von Lenggries geht es diesmal nach Süden auf dem neuen Radweg zum Sylvensteinsee. Von hier – möglichst mit dem Mountainbike – auf den Schronbach, das Hochmoor am Rauchenberg, und durch den Rehgraben in die vordere Jachenau über Leger zurück nach Lenggries.
- 7** Ab Jachenau kann man auf der Sieben um den malerischen Walchensee fahren und kommt über das Südufer wieder zurück nach Jachenau.
- 8** Die Familientour führt von Münsing aus über Oberambach an das Westufer des Starnberger Sees und lädt in Ammerland zum Baden ein. Von dort geht es solchermaßen erfrischt wieder zurück nach Münsing.
- 9** Eine Mountainbike-Tour mit herrlichen Aussichten auf die Gebirgswelt um die Benediktenwand führt von Benediktbeuern über Wackersberg zurück in den Klosterort.
- 10** Die familienfreundliche Tour hat ihren Ausgang in der Pupplinger Au, am Zusammenfluss von Loisach und Isar. Vom Isarkanal geht es dann über Deining, Dettenhausen, Eulenschwang, Thanning, Egling und Ergertshausen zum Startort zurück.
- 11** Hier können Sie auf dem Bodensee-Königssee-Radweg (blaue 11) und dem Isarradweg mit dessen Verlängerung, dem grenzübergreifenden Fernradweg »Via Bavarica Tyrolensis« (grüne 11), durch das Tölzer Land radeln.

Orte und Fahrradverleih

- Bad Heilbrunn** Gästeinformation,
Wörnerweg 4, 83670 Bad Heilbrunn,
Tel.: 0 80 46 / 3 23, Fax: 0 80 46 / 82 39,
www.bad-heilbrunn.de
- Fahrradverleih* Gästeinfo, Tel.: 0 80 46 / 3 23 (+Mountainbikes)
- Bad Tölz** Tourist-Information,
Max-Höfler-Platz 1, 83646 Bad Tölz,
Tel.: 0 80 41 / 78 67-0, Fax: 0 80 41 / 78 67-56
www.bad-toelz.de
- Fahrradverleih* Pro Sport TNT, Ludwigstraße 11 1/3,
Tel.: 0 80 41 / 7 49 54
und in diversen Hotels und Pensionen
- Benediktbeuern** Gästeinformation,
Prälatenstr. 3, 83671 Benediktbeuern,
Tel.: 0 88 57 / 2 48, Fax: 0 88 57 / 94 70,
www.benediktbeuern.de
- Fahrradverleih* Aichbichler Sophie, Häusernstr. 13,
Tel.: 0 88 57 / 7 22 (+ Mountainbikes)
- Bichl** Verkehrsverein Bichl, Heimgartenstraße 11 b
83673 Bichl, Tel.: 0 88 57 / 4 88
Fax: 0 88 57 / 69 45 08, www.bichl.de
- Dietramszell** Gemeindeverwaltung,
Am Richteranger 10, 83623 Dietramszell,
Tel.: 0 80 27 / 90 58-0, Fax: 0 80 27 / 90 58 23
www.dietramszell.de
- Egling** Gemeindeverwaltung,
Münchener Str. 2, 82544 Egling,
Tel.: 0 81 76 / 9 31 20, Fax: 0 81 76 / 93 12 12
www.egling.de
- Eurasburg** Gemeindeverwaltung,
Beuerberger Str. 10, 82547 Eurasburg,
Tel.: 0 81 79 / 9 47 60, Fax: 0 81 79 / 94 76 29
www.eurasburg.de
- Gaißach** Verkehrsverein, Lehen 4, 83674 Gaißach,
Tel.: 0 80 41 / 7 18 17, Fax: 0 80 41 / 18 17
www.gaissach.de
- Fahrradverleih* Helmut Schlosser, Sonnblchl 2a
Tel.: 0 80 41 / 4 13 42
- Geretsried** Kultur- und Sportamt,
Karl-Lederer-Platz 1, 82538 Geretsried,
Tel.: 0 81 71 / 62 98-27, Fax: 0 81 71 / 62 98-69
www.geretsried.de
- Greiling** Verkehrsverein, Frau Mangold
Sachsenkammer Str. 18, 83677 Greiling,
Tel.: 0 80 41 / 4 15 75, Fax: 0 80 41 / 4 15 75
- Fahrradverleih* M. Schindler, Tel.: 0 80 41 / 7 04 60
(+ Mountainbikes)
- Icking** Gemeindeverwaltung,
Mittenwalder Str. 6, 82057 Icking,
Tel.: 0 81 78 / 92 00-0, Fax: 0 81 78 / 92 00 50
www.icking.de
- Jachenau** Gästeinformation,
Dorf 51 1/2, 83676 Jachenau,
Tel.: 0 80 43 / 91 98 91, Fax: 0 80 43 / 4 13
www.jachenau.de
- Kochel am See** Tourist Info,
Kalmbachstr. 11, 82431 Kochel am See,
Tel.: 0 88 51 / 3 38, Fax: 0 88 51 / 55 88,
www.kochel.de
- Fahrradverleih* Fam. Heinritzi, Bahnhofstr. 8, Tel.: 0 88 51 / 4 71
Tauchschule, Graseckstr. 34, Tel.: 0 88 51 / 17 50
- Königsdorf** Gemeindeverwaltung,
Hauptstr. 54, 82549 Königsdorf,
Tel.: 0 81 79 / 93 12-0, Fax: 0 81 79 / 93 12-22,
www.gemeinde-koenigsdorf.de
- Lenggries** Gästeinformation, Rathauspl. 2, 83661 Lenggries,
Tel.: 0 80 42 / 50 18-0, Fax: 0 80 42 / 50 18-10,
www.lenggries.de
- Fahrradverleih* Sport Sepp, Gaißacher Str.1, Tel.: 0 80 42 / 25 89
Radl Rash, Im Bahnhofsgebäude,
Tel.: 0 80 42 / 29 02 (+ Mountainbikes)
Hydro Alpin, Münchner Str.7, Tel.: 0 80 42 / 9 85 31
- Münsing** Gemeindeverwaltung / Gästeinformation,
Weipertshausener Str. 5, 82541 Münsing,
Tel.: 0 81 77 / 93 01 93, Fax: 0 81 77 / 93 01 99,
www.muensing.de
- Fahrradverleih* Corinna Post, Holzhausen, St. Heinricher Str.,
Tel.: 0 81 77 / 5 77
- Reichersbeuern** Gemeindeverwaltung,
Tölzer Straße 12, 83677 Reichersbeuern,
Tel.: 0 80 41 / 78 22-0, Fax: 0 80 41 / 78 22-20
www.vgreichersbeuern.de
- Sachsenkam** Verkehrsverein,
Holzkirchner Straße 25, 83679 Sachsenkam,
Tel.: 0 80 21 / 76 08, Fax: 0 80 21 / 76 08
www.sachsenkam.de
- Schlehdorf** Verkehrsverein,
Unterauer Straße 1, 82444 Schlehdorf,
Tel.: 0 88 51 / 4 84, Fax: 0 88 51 / 6 15 97 78,
www.schlehdorf.de
- Fahrradverleih* Fix Harald u. Cilli, Kocheler Str. 32,
82444 Schlehdorf, Tel.: 0 88 51 / 4 79,
Fax: 0 88 51 / 17 97 (+ Mountainbikes)
- Wackersberg** Gemeindeverwaltung,
Bachstr. 8, 83646 Wackersberg,
Tel.: 0 80 41 / 7 99 28-10, Fax: 0 80 41 / 7 99 28-29
www.wackersberg.de
- Walchensee** Tourist Info,
Ringstr. 1, 82432 Walchensee,
Tel.: 0 88 58 / 4 11, Fax: 0 88 58 / 2 75,
www.walchensee.de
- Fahrradverleih* Brunn Tel.: 0 88 58 / 2 61 (+ Mountainbikes)
Asenstorfer, Urfeld, Tel.: 0 88 51 / 3 63
Gasthaus Edeltraut, Tel.: 0 88 58 / 2 62
Post, Einsiedl, Tel.: 0 88 58 / 7 45
(+ Mountainbikes)
- Wolfratshausen** Tourist-Info der Stadt Wolfratshausen
Happy Holiday Reisen – Isar-Kaufhaus
Untermarkt 7-11, 82515 Wolfratshausen,
Tel.: 0 81 71 / 70 30, Fax: 0 81 71 / 70 48
Rathaus Wolfratshausen,
www.wolfratshausen.de

1

Rundfahrt zwischen Isar und Loisach ab Bad Heilbrunn

Länge: ca. 30 km - Familienfreundliche Radtour

Streckenbeschreibung:

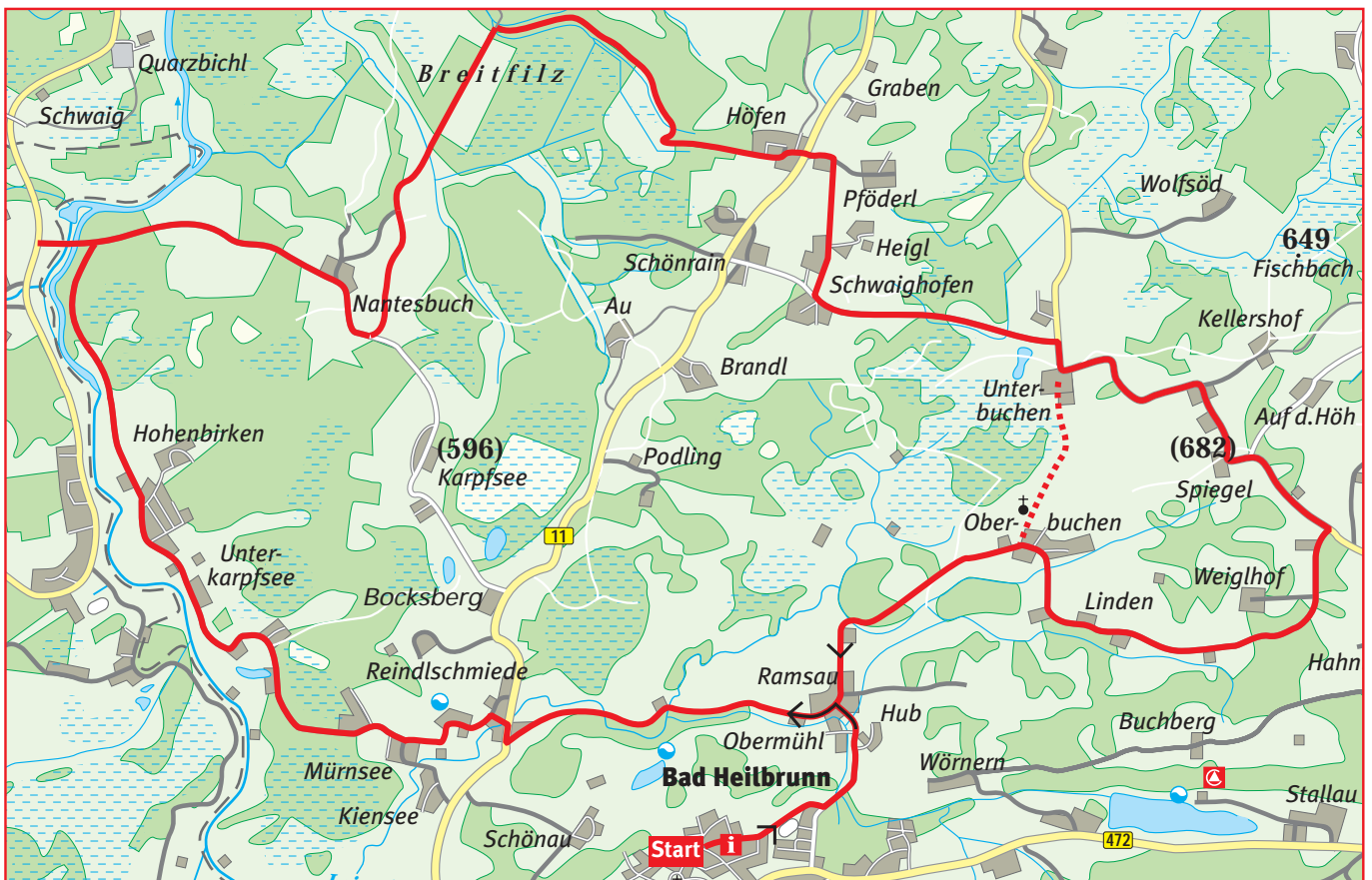
- ➔ Wir starten am Rathaus in Bad Heilbrunn.
- ➔ Zuerst geht es über den Wörnerweg durch den Ort an Fachklinik und Sportplatz vorbei bis zur
- ➔ Abzweigung links zur Ramsau, die wir nach kurzer Fahrt bergab durch den Wald erreichen.
- ➔ Hier links am Gasthaus vorbei den Feldweg zur Reindlschmiede.
- ➔ An der Bundesstraße nach rechts und sofort wieder nach links zum Gasthaus. Hier schöne und familienfreundliche Einkehrmöglichkeit (Montag Ruhetag). Im Sommer kann man sich im benachbarten Moorwasserfreibad erfrischen.
- ➔ So gestärkt geht es das schöne und ruhige Sträßchen immer in Loisachnähe am Ortsteil Hohenbirken vorbei bis zur Abzweigung.
- ➔ Hier rechts ab nach Nantesbuch. Nun ist eine langgezogene, aber sanfte Steigung zu bewältigen.
- ➔ Hinter dem Gut die schöne Allee hinab, im Talgrund links den Feldweg hinein. Nach einer Weile überquert man den Haselbach und nach einem

weiteren Kilometer, kurz vor dem Zellwieser Mühlbach nehmen wir die Abzweigung nach rechts.

- ➔ Wieder etwas ansteigend nach Höfen hinauf und über die Bundesstraße 11 hinweg, bei der nächsten Abzweigung nach Schwaighofen.
- ➔ Dort links auf der Straße nach Unterbuchen. Am Weiher besteht Bademöglichkeit. (Von hier aus kann die Tour abgekürzt und der direkte Weg nach Bad Heilbrunn genommen werden).
- ➔ Ansonsten folgt man der Straße nach Bad Tölz, nun wieder bergauf, bis rechts das Sträßchen nach Glaswinkel und Linden abzweigt.
- ➔ An den Bauernhöfen in Linden vorbei sausen wir nach Oberbuchen hinunter und biegen links ab über Ramsau (Einkehrmöglichkeit) zurück nach Bad Heilbrunn.

Einkehrmöglichkeiten:

- Ramsau: Gasthaus Ramsau
Gasthaus Reindlschmiede



2

Benediktbeuern – Kochel am See Schlehdorf – Sindelsdorf – Benediktbeuern

Länge: ca. 30 km – Familienfreundliche Radrundtour

Streckenbeschreibung:

- ➔ Unsere Tour beginnt am Kloster Benediktbeuern. Wir fahren westlich am Bahngleis entlang gen Süden bis zur Bahnunterführung,
- ➔ dort rechts weiter der Beschilderung Kochel folgend durch das Moos. Nach der Lainbachbrücke links ab, an Brunnenbach vorbei, den leicht ansteigenden Weg nach Ort folgend, entlang der Bahnlinie weiter nach Kochel am See.
- ➔ In Kochel am See biegen wir rechts ab über die Loisachbrücke und fahren auf dem Radweg Richtung Schlehdorf.

Weiter Variante 1:

- ➔ Vor der Loisachbrücke in Schlehdorf biegen wir wieder rechts ab und fahren an der Loisach entlang bis zur Loisachbrücke in Unterau.
- ➔ Nach der Loisachbrücke biegt der Weg rechts ab am Eichsee vorbei zum Triftkanal. Dort biegen wir

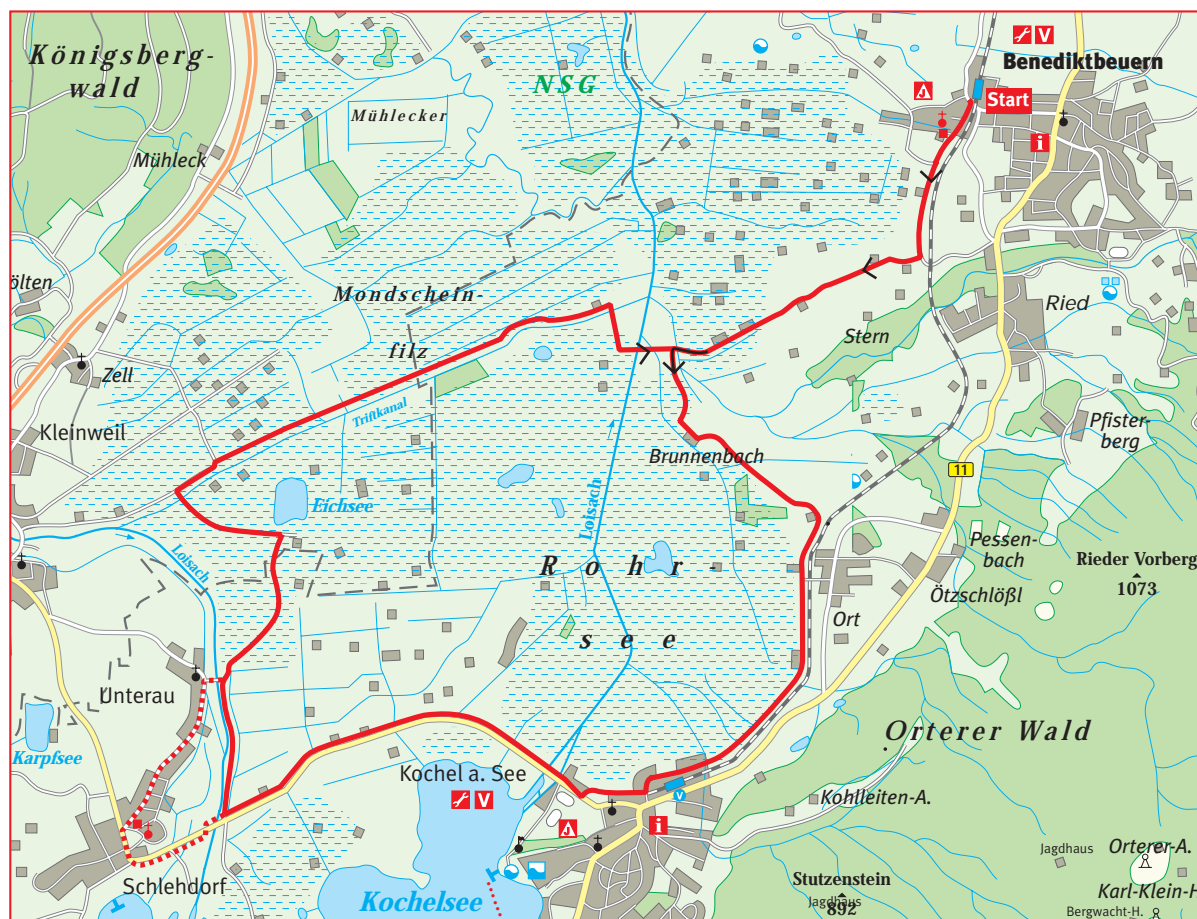
wieder rechts ab und fahren am Triftkanal entlang bis zur Loisach, überqueren den Fluss, kurz danach wieder den Lainbach und kommen zurück nach Benediktbeuern.

Weiter Variante 2:

- ➔ Wir überqueren die Hauptverkehrsstraße und fahren auf der anderen Straßenseite auf dem Radweg nach Schlehdorf, (sehenswert Kloster Schlehdorf mit Klosterkirche St. Tertulin).
- ➔ Beim Fischerwirt biegen wir rechts ab und fahren nach Unterau und biegen nach der Überquerung der Loisachbrücke links ab und gleich wieder rechts am Eichsee vorbei zum Triftkanal. Dort weiter wie Variante 1.

Einkehrmöglichkeiten:

- Benediktbeuern: diverse Gaststätten
- Kochel am See: diverse Gaststätten
- Schlehdorf: Gasthof Klosterbräu
Gasthof Fischerwirt



3

Mountainbiketour zum Blomberg – Wackersberg – Blombergbahn-Talstation

Länge: ca. 14 km, ca. 600 Höhenmeter bis zum Blomberghaus. Als Rundkurs über die neue Heiglkopfstraße + 4 km und + 100 Höhenmeter.

Streckenbeschreibung:

- ➔ Wir starten am Parkplatz Blombergbahn rechts steil bergauf auf dem Forstweg in Richtung Blomberghaus.
- ➔ Stets geradeaus auf diesem Forstweg bleiben.
- ➔ Nach ungefähr 2 km wird der Weg wieder etwas flacher, hier zum Teil schöne Ausblicke auf den Stallauer Weiher und ins Isartal.

- ➔ Nach weiteren 2 km geht es noch mal sehr steil weiter.
- ➔ An einer Linkskehre links weiter der Beschilderung Blomberghaus Berg- und Talstation folgen, um nach ca. 6 km den Blomberg (1203 m) zu erreichen.
- ➔ Nach einer Rast im Wirtshaus Blomberghaus mit herrlichem Ausblick in die Berge, empfehlen wir den Weg zurück auf der gleichen Strecke ins Tal, oder über die neue Heiglkopfstraße, hinab zur Sauersbergquelle (Bienenhaus), von dort zurück über Sauersberg zur Talstation der Blombergbahn.



4

Rund um das Kirchseemoor

Start in Bad Tölz:

Länge: ca. 28 km - Familienfreundliche Radtour

Start in Sachsenkam bzw. Kloster Reutberg:

Länge: ca. 13 km - Familienfreundliche Radtour

Streckenbeschreibung:

- ➔ Wir starten vor dem Radverleih am kleinen Kursaal in Bad Tölz (Ludwigstraße 11 1/3) und fahren Richtung Isarsteg;
- ➔ danach folgen wir der gelben Ausschilderung »Ellbach/Sachsenkam« und gelangen an den Mauern des Waldfriedhofs entlang zur Bairawieser Straße.
- ➔ Diese überqueren wir und müssen nun ca. 500 m die Ansteigung auf dem Feistweg überwinden, biegen dann nicht ab, bis wir auf einen Asphaltweg kommen.

- ➔ Hier geht es links ab bis Ellbach zur Hauptstraße. Nun radeln wir links, dann rechts der gelben Ausschilderung folgend bis zum Kirchseemoor.
- ➔ Auf der Asphaltstraße geht es nun rechts bis zum Linksabbieger, der zum Kloster Reutberg führt.
- ➔ Hier Einstieg in Sachsenkam bzw. Kloster Reutberg wie folgt:
Vom Kloster fahren wir in nördliche Richtung weiter bis zum Abzweig Kirchsee; erst noch auf der Straße, danach auf einem Weg bis zum Seeufer. (Achtung, nicht rechts hochfahren!).
- ➔ Nun geht es ein Stück am Seeufer entlang (Bademöglichkeit),
- ➔ dann durch's Moor bis zur gelben Ausschilderung, am Kogler Weiher (Bademöglichkeit) vorbei über Abrain, Ellbach wieder nach Bad Tölz zurück.
- ➔ ... oder Kurzform, zurück nach Sachsenkam bzw. Kloster Reutberg: Nach Abrain links abbiegen nach Sachsenkam.



Einkehrmöglichkeiten:

Sachsenkam:
Kloster Reutberg
Gasthof Altwirt
Gasthof Neuwirt

Kirchbichl:
Gasthaus Jägerwirt

5

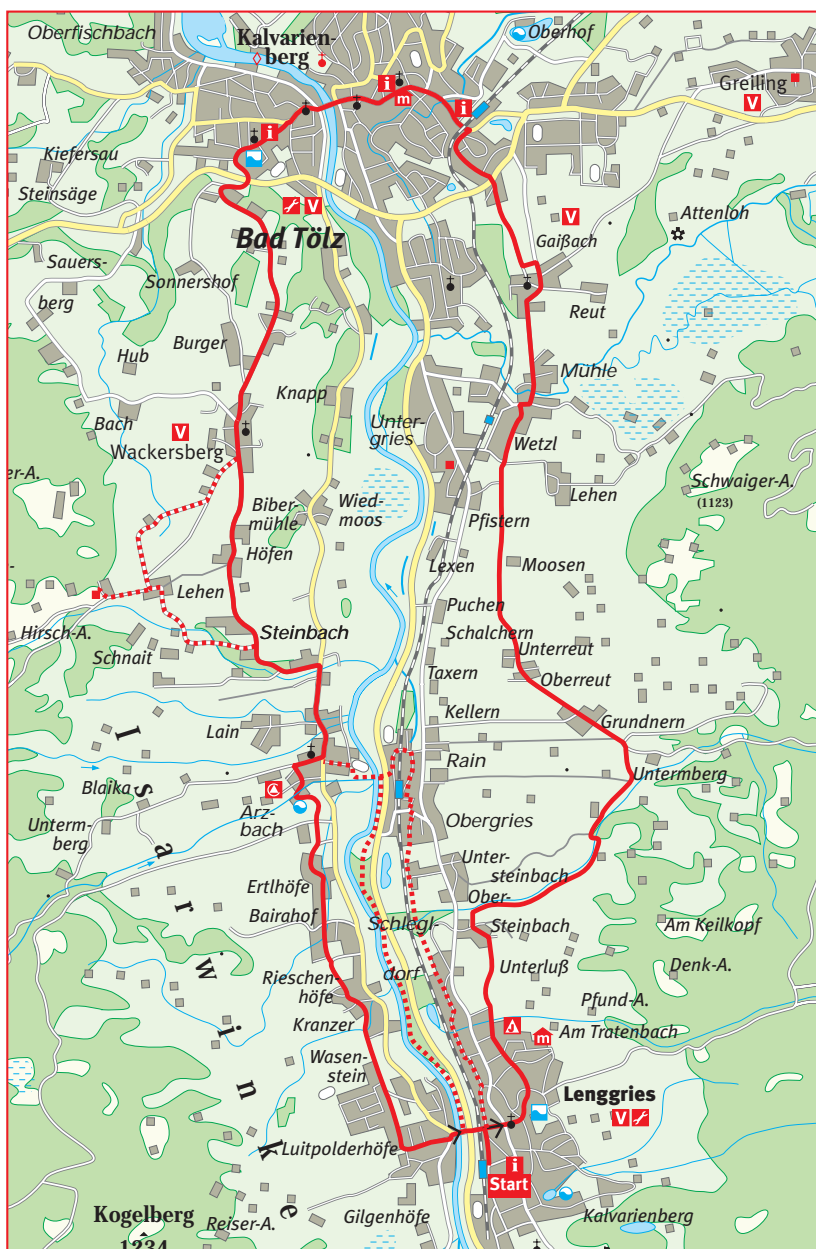
Lenggries - Gaißach - Bad Tölz - Wackersberg - Lenggries

Länge: ca. 24 km – Familienfreundliche Radtour

Streckenbeschreibung:

- ➔ Ausgangspunkt ist der Bahnhof Lenggries. Von hier starten wir in Richtung Hallenbad über den Rathausplatz und die Geiersteinstraße,
- ➔ biegen links in die Goethestraße und fahren abwärts in den Leitenweg.

- ➔ »Am Ried« geht es rechts und »Am Stocker« entlang über Wiesen zum Tratenbachsteg. Wir überqueren den Tratenbach, folgen dem Feldweg nach Unterluß und Steinbach.
- ➔ Am Steinbachufer folgen wir dem Wirtschaftsweg flussaufwärts, überqueren nach 2 km den Steinbach und fahren dann noch ca. 1 km weiter aufwärts
- ➔ bis wir in eine Teerstraße links einbiegen. Über Untermberg, Grundern, Unterreut erreichen wir auf der wenig befahrenen Straße Gaißach Mühle.
- ➔ Hier halten wir uns rechts Richtung Gaißach Dorf und erreichen dieses über eine etwas anspruchsvollere langgezogene Steigung.
- ➔ Oben biegen wir links zur Kirche ab und gleich wieder rechts, vor dem Bauernhof, in einen Feldweg ein. Nun geht es dafür bergab nach Bad Tölz, überqueren die Bundesstraße (gefahrlos über die Fußgängerbrücke schieben) und fahren die Gaißacher Straße bis zur Hauptstraße und links weiter bis zum Khanturm.
- ➔ Dort schieben wir das Rad durch die Marktstraße bis zur Isarbrücke, radeln die Badstraße zum Badeteil, biegen in die Schützenstraße und kommen am Krankenhaus vorbei über eine erneute Steigung nach Wackersberg. Ab Wackersberg Dorf können wir entweder noch einen Abstecher zur Waldherralm (2 km Umweg) machen oder über den Höhenweg West
- ➔ oder Isaruferweg Ostufer (vorher also Isarsteg überqueren) nach Lenggries zurückfahren.



Einkehrmöglichkeiten:

- Gaißach: Landgasthaus Zachsuster, Gaststätte Jägerwirt
- Wackersberg: Gasthof Altwirt, Gasthof - Café Waldherralm
- Lenggries / Bad Tölz: diverse Gasthöfe und Café's

6

Lenggries - Sylvensteinsee - Schronbach - Leger - Lenggries

Länge: ca. 35 km / ca. 445 Hm, sportliche Tour, Mountainbike empfehlenswert

Streckenbeschreibung:

➔ Wir starten am Festplatz (Parkmöglichkeit gegenüber dem Bahnhof) Lenggries, überqueren die B 13 und fahren auf dem Radweg entlang der Isar bis zur Bretonenbrücke und weiterführend als »Toni-Seber-Weg« durch den

Tunnel auf die Krone des Sylvenstein-Stausees, 13,5 km.

- ➔ Hier nach rechts auf der B 13 Richtung Lenggries / Bad Tölz ca. 900 m und vor der Isarbrücke nach links auf den Forstweg (Schranke), steil ansteigend und dem Schild »Schronbach-Jachenu« folgend.
- ➔ Bei km 19 kommen wir an eine Gabelung, hier rechts dem Schild »Röhrmoos Leger« folgen und weiter bei km 21 scharf rechts der gleichen Beschilderung folgen.
- ➔ Nach einer steilen Abfahrt durch den Rehgraben bei der Kreuzung (km 25) rechts abbiegen nach Leger. Nach dem Badeplatz an der Jachen geradeaus und beim Café Landerer wieder nach rechts, Schild »Lenggries / Bad Tölz«.
- ➔ Wir kommen wieder zur Bretonenbrücke, überqueren diese und fahren auf dem Isaruferweg zurück nach Lenggries.



Einkehrmöglichkeiten:

- Leger: Cafe Landerer Mühle
- Schronbachtalalm: nur Sa./So. Kaffee und Kuchen
- Fleck: Landgasthof »Zum Papyrer«

7

Ab Jachenau rund um den Walchensee

Länge: ca. 40 km, alles Teerstraße –
Familienfreundliche Radtour

Streckenbeschreibung:

- ➔ Ausgangspunkt am Schützenhaus Jachenau, Ortsmitte, unter der Kirche, großer Parkplatz. Von dort Richtung Westen, auf der Mautstraße zum Walchensee. Nach 3 km geht's auf der für den allgemeinen Kfz-Verkehr gesperrten Straße nach rechts ab zum Ortsteil Sachenbach und weiter nach Urfeld.
- ➔ Hier geht es links auf der B11 zum Ort Walchensee. Am Ortsausgang links am Campingplatz vorbei über die Halbinsel Zwergern (Kfz gesperrte Straße!).
- ➔ In Einsiedl wieder links auf die Mautstraße und am Südufer entlang bis Niedernach. Dort verlassen wir den See und radeln noch 5 km bis zum Ausgangspunkt Jachenau.

Alternative für Mountainbiker —:

- ➔ Am Ortsteil Mühle links über die Jachenbrücke, dann gleich rechts auf die Forststraße nach Niedernach (Schotterweg). Dort an der Waldschänke geradeaus nach Sachenbach (Schotterweg), dann weiter wie beschrieben.

Einkehrmöglichkeiten:

- | | |
|-------------|--|
| Sachenbach: | Kiosk |
| Urfeld: | Gasthof Post
Imbiss Asenstorfer |
| Walchensee: | Hotel Schwaigerhof
Seehotel zur Post
Gasthof Edeltraud |
| Einsiedl: | Gasthof Einsiedl |
| Niedernach: | Waldschänke |
| Jachenau: | diverse Gasthöfe und Cafés |



8

Münsing - Ambach - Ammerland - Münsing

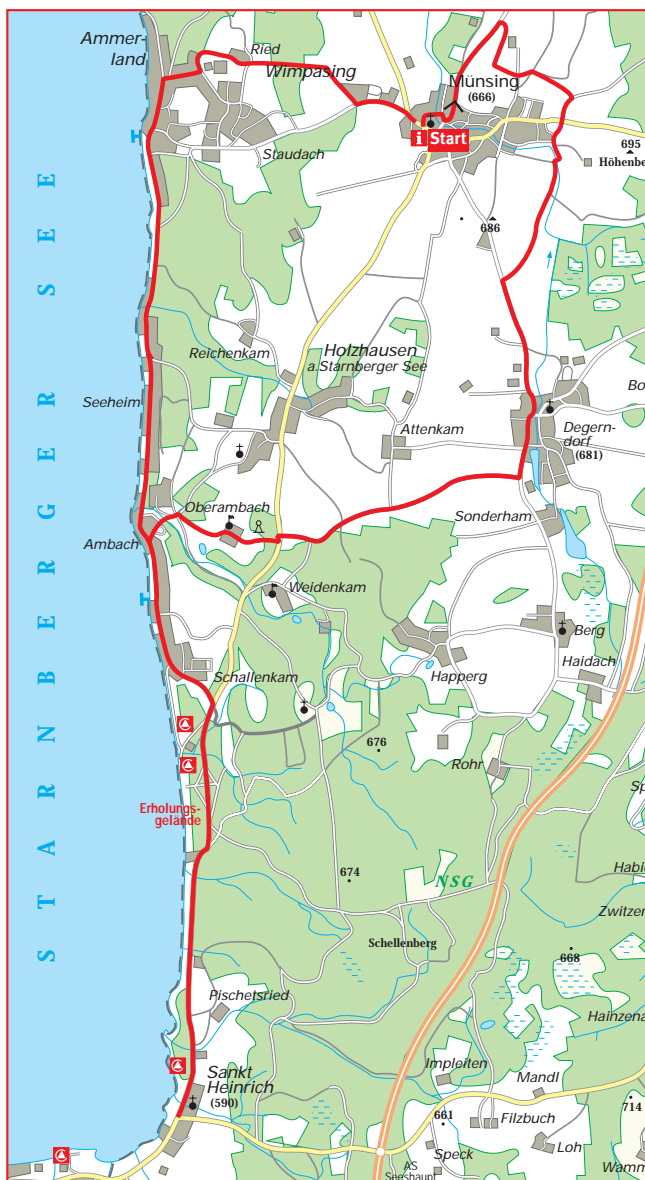
Länge: ca. 25 km - Familienfreundliche Radtour

Streckenbeschreibung:

- ➔ Wir parken vor der Gemeindeverwaltung und schieben unser Rad über die Straße bis zum westlichen Friedhofsaufgang.
- ➔ Gegenüber steht der »Lenz-Hof«, wir folgen der Straße »Am Kirchberg« nach Norden, fahren den Kirchberg hinunter und gelangen auf den Raiffeisenplatz. Nun geht es hinauf in Richtung Höhenrain.
- ➔ Wir verlassen Münsing und kommen nach ca. 200 m an einer hölzernen Wegtafel vorbei, der wir

rechts nach »Kammerloh« folgen. Den Kammerlohberg fahren wir nun östlich hinunter zum »Schweizer-Hof«, biegen rechts wieder nach Münsing hinein, überqueren die Hauptstraße und fahren bis zur Bachstraße.

- ➔ Hier links und immer den Lüßbach entlang. Jetzt verlassen wir Münsing wieder und können, wenn es uns interessiert, mehrere Grabhügel aus der Zeit ca. 750 v. Chr. besichtigen, wenn wir links zur »Eckenkreuzkapelle« abbiegen. Ansonsten fahren wir rechts über eine Brücke und nach dieser gleich wieder links nach Degerndorf.
- ➔ Wir fahren die Dorfstraße hinauf durch den Ort zum Maibaum, dann rechts hinunter zum Degerndorfer Weiher.
- ➔ Bei der Haus-Nr. 3 biegen wir links in den kleinen Fußweg und schieben hier unser Rad ein kleines Stück, bis am Weiherende der Fußweg in einen Fahrweg übergeht. Diesem folgen wir bis Sonderham und bleiben auf der nach rechts führenden Straße, bis wir zu einer Querstraße kommen.
- ➔ Wir überqueren diese und fahren nun auf dem Weg, an dessen Beginn das Verkehrsschild »Anlieger frei« steht, ca. 300 m in westlicher Richtung, biegen dann rechts ab zu der auf einem Hügel stehenden Maria-Dank-Kapelle.
- ➔ Von hier schieben wir unser Rad westlich hinunter bis zur befestigten Straße, fahren dort links und gelangen nach ca. 2,5 km zur Hauptstraße Holzhausen-Ambach.
- ➔ Diese überqueren wir und fahren eine Kiesstraße durch den Wald zum Gut Oberambach. Hier geht es rechts auf einem Wiesenpfad bis zur Kirche Holzhausens.
- ➔ Nun geht es den Kirchberg Richtung Süden hinunter nach Ambach. In Ambach angelangt, fahren wir links auf der Seeuferstraße vorbei am Ungarntor, der Ambacher Kapelle und dem Dampfersteg. Ab hier gibt es zwei Möglichkeiten:
 1. Auf der Seestraße in Richtung Erholungs Gelände, von dort aus auf dem neuen Geh- und Radweg weiter zum Badeplatz Karnifflbach nach St. Heinrich. Wieder zurück bis zum Dampfersteg und weiter wie 2.
 2. Zurück nach Münsing fahren wir auf der Seestraße in westlicher Richtung, vorbei an Seeheim und Ammerland.



Einkehrmöglichkeiten:

Degerndorf: Cafe Kistler

Ambach: Landgasthof Huber, Fischmeister (Bierbichler)
Buchscharner Seewirt

Ammerland: Hotel am See; Gasthof Gerer

Münsing: Gasthof Altwirt; Gasthof Limm

St. Heinrich: Kleines Seehaus

9

Mountainbike-Tour Benediktbeuern – Arzbach – Benediktbeuern

Länge: ca. 34 km, ca. 400 Höhenmeter

Streckenbeschreibung:

- 0,0 km Start Benediktbeuern Dorfplatz beim Maibaum vor dem Gasthof zur Post, gepflasterte Dorfstraße
- 0,35 km abbiegen in Häusernstraße
- 0,45 km auf der Häusernstraße links abbiegen in Forstweg Nr. 8, Richtung Bauernalm, ca. 3,5 km bergauf
- 4,9 km bei der Gabelung links abzweigen, immer auf dem Forstweg bleiben, ca. 4 km bergauf und bergab, dabei stets links bleiben
- 8,0 km auch hier links abbiegen
- 9,2 km beim Brunnen rechts in den Wald (Schild »Nach Arzbach«) auf dem Waldweg der bei km
- 9,6 km in einen schmalen Pfad übergeht, kurze Schiebetracke mit Bachüberquerung
- 9,9 km weiter auf der Forstraße links, über das Almgelände eben oder leicht bergab in Richtung Arzbach
- 12,8 km Möglichkeit rechts abzubiegen zur Kirchsteinhütte (Einkehr), sonst weiter links steil bergab (Vorsicht!!) bis
- 13,9 km Schranke am Arzbach (Achtung!!), am Arzbach entlang, Weg teilweise geteert bis
- 15,4 km links über die Brücke auf der Teerstraße bis km
- 16,5 km vor dem Bauernhof links abbiegen (Achtung, Wegführung nicht ersichtlich!). Auf dem schmalen

- Wanderweg über die Wiesen in Richtung Schnait/Wackersberg beschildert mit W 10
- Diese überqueren wir und
- 18,7 km an der Kreuzung rechts fahren, (geradeaus gehts zur Waldherralm, ein lohnender Einkehrstopp) auf der Teerstraße bleiben bis km
- 19,5 km nach der Pestkapelle links abbiegen in den Weg Richtung Sauersberg, Blomberg Talstation, mit W 5 beschildert
- 20,7 km wieder auf der Teerstraße weiter Richtung Bad Tölz
- 21,9 km links abbiegen in Schotterweg W 5 Richtung Blomberg Talstation
- 22,7 km Blomberg Talstation, B 472 über/unterqueren und links auf dem Radweg in Richtung Bad Heilbrunn einbiegen
- 28,0 km am Ortsausgang von Bad Heilbrunn rechts abbiegen in Radweg Richtung Bichl über Baumberg nach Untersteinbach
- 30,5 km B 472 überqueren in Richtung Obersteinbach – über Ludlmühle nach Benediktbeuern zum Ausgangspunkt zurück
- 34,0 km geschafft – Benediktbeuern Dorfplatz

Einkehrmöglichkeiten:

Benediktbeuern: div. Gaststätten



10

Puppling - Deining - Eulenschwang - Thanning - Egling - Ergertshausen - Puppling

Länge: ca. 30 km – Familienfreundliche Radtour

Streckenbeschreibung:

- ➔ Von der Gaststätte Aujäger fahren wir in Richtung Norden, nehmen nach ca. 200 m die Abzweigung in die Pupplinger Au zum Isarwehr.
- ➔ Hier geht es entlang des Isarkanals nach Aumühle und von dort über die Isarleite nach Hornstein.
- ➔ Nach 1,5 km erreichen wir Deining, fahren ca. 0,5 km auf der Staatsstraße Richtung Bad Tölz und biegen am Ortsende von Deining links zur Deininger Filz ab nach Dettenhausen.
- ➔ Über Aufhofen, Eulenschwang, Sonnenham, Attenham und Wörschhausen kommen wir nach Thanning (Preisräger im Wettbewerb »Unser Dorf soll schöner werden«).
- ➔ In Thanning biegen wir nach dem Dorfplatz bei der Raiffeisenbank rechts ab, halten uns nach ca. 300 m bei einer mächtigen Linde links und fahren nach ca. 1 km an einer Kreuzung rechts nach Egling.

- ➔ Nachdem es ein kurzes Stück auf der Staatsstraße Bad Tölz-München entlang geht, vorbei am Gasthof »Zur Post« und am Rathaus in Egling,
- ➔ biegen wir rechts ab und nach ungefähr 300 m in den Kirchfeldweg. Diesen fahren wir bis kurz vor Dettenhausen weiter,
- ➔ biegen links ab, überqueren die Staatsstraße und radeln bis Ergertshausen weiter.
- ➔ In Ergertshausen folgen wir nach dem alten Lagerhaus dem Riedhofweg durch den Golfplatz bis zur Staatsstraße Wolfratshausen - Sauerlach.
- ➔ Hier erreichen wir auf dem Radweg Puppling (Bademöglichkeit).

Einkehrmöglichkeiten:

- Puppling: Gasthaus Aujäger
- Deining: Gasthof Post, Angerstüberl
- Aufhofen: Gasthaus Jägerwirt
- Thanning: Gasthof Neuhauser
- Egling: Gasthof zur Post, Sebaldusklause



11

Das Bayernnetz für Radler

»Bayern mit dem Radl entdecken«

- ➔ Karte mit ausführlichen Informationen im Maßstab 1 : 100.000 bei:
- ➔ Oberste Baubehörde im Bayerischen Staatsministerium des Innern in München
E-Mail: poststelle@stmwivt.bayern.de

Routenplanung auch im Internet

- ➔ Unter der Web-Adresse »www.bayerninfo.de« können Sie sich Ihre individuelle Tour durch Bayern zusammenstellen. Zugaskünfte für die kostenfreie Fahrradmitnahme in den Zügen des Nahverkehrs erhalten Sie unter »www.bayern-takt.de«.

11

Das Bayernnetz für Radler

Der Bodensee-Königssee-Radweg

- ➔ eine der schönsten Radtouren im Rahmen des »Bayernnetz für Radler« führt durch das südliche »Tölzer Land«.
- ➔ Schlehdorf, Kochel am See, Benediktbeuern, Bichl, Bad Heilbrunn, Bad Tölz, Gaißbach, Greiling und Reichersbeuern sind die Stationen mit den hier zum Teil vorgestellten Radwege-Touren von West nach Ost. Diese Orte laden ein zu einer Rast auf dem Weg zum Königssee.

Der Isarradweg / Via Bavarica Tyrolensis

- ➔ Dieser führt von München kommend am östlichen Isarufer bis Wolfratshausen, dann auf der westlichen Seite über Königsdorf, Bad Tölz, Lenggries weiter bis zur südlichsten Spitze des Landkreises an den Sylvensteinsee. Von hier aus kann man auf der »Via Bavarica Tyrolensis« über den Achensee hinunter ins Tintal radeln.

