

Radfahren im SaarSchleifenLand

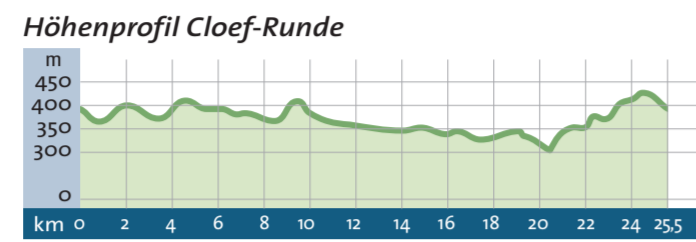
Urlaub in drei Ländern zwischen drei Sprachen, drei Kulturen und doch in Deutschland? So nah beieinander, dass ein Schnelldurchlauf in nur zwanzig Minuten möglich ist? Wo es das gibt? Im westlichen Saarland, wo sich die Grenzen von Deutschland, Frankreich und Luxemburg zu einem Dreieck formen. Der phantastischen Landschaft waren die Grenzen schon immer egal, so wie sich nicht auf eine einzige Form hat festlegen wollen. Endlos wechseln sich hügelige Wälder mit Wiesen, Äckern und Weiden sowie friedlichen Flussläuern zwischen den Ländern ab. Das Wechselspiel haben irgendwann auch die Menschen als endlos erkannt und genau hier die Grenzen abgeschafft. Einzig die Mosel trennt das saarländische Perl vom französischen Apach und dem luxemburgischen Schengen. Mit dem hier unterzeichneten Abkommen zum freien Grenzverkehr wurde dem europäischen Geist Leben eingehaucht. Und als mache die geographische Lage nicht schon Laune genug, schlägt der Fluss, der dem Land seinen Namen gibt, noch eine imposante Kapriole. Bevor die Saar das Saarland Richtung Mosel verlässt, zeigt sie noch einmal allen, was sie kann. Sie zieht eine Schleife und das so formvollendet, dass an dieser Aussicht niemand vorbeikommt. Von der „Cloeef“ aus blitzt das Wasser tief unten inmitten des waldigen Grüns. Im Tal zieht der Fluss neben all denen, die das Naturschauspiel lieber zu Fuß oder per Rad erkunden wollen, seine Bahnen.



Das ist aber nicht die einzige Runde, die Radlerherzen höher schlagen lässt. Rund um das Saarland herum ist ein spezieller Radweg angelegt, quer hindurch führen weitere. Und um Land und Leuten noch besser näher zu kommen, gibt es im SaarSchleifenLand noch elf zusätzliche Radrunden. Kein Wunder, dass diese Region schon bei anderen Begehrlichkeiten geweckt hat. Preußen und Franzosen kamen, nachdem Kelten und Römer das Land wieder hergegeben hatten. Die Menschen haben es gedankt und von allem etwas beibehalten. Das Radfahren in schöner Landschaft ist im SaarSchleifenLand Programm. Dazu gibt es attraktive und interessante Sehenswürdigkeiten auf den Runden. Da es sich immer um Rund-Touren handelt, gibt es natürlich beliebig viele Einstiegsmöglichkeiten. Die Höhenprofile beziehen sich auf die in den Infokästchen angegebenen Start- und Zielpunkte.

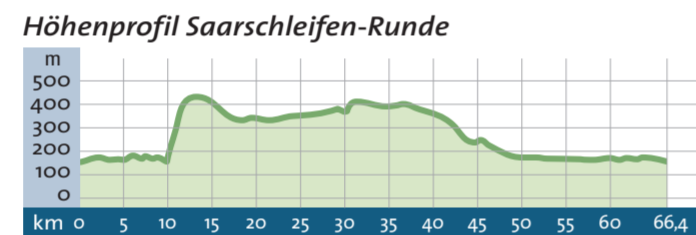
Cloeef-Runde
Länge: 25 km
Schwierigkeitsgrad: mittel bis leicht
Start und Ziel: Cloeef-Atrium Orscholz

Die Radtour führt Sie zur Saarschleife, dem Wahrzeichen des Saarlandes. Die „Cloeef“ bietet den schönsten Ausblick auf diese bekannte Flusschlinge. Rund 250 Meter unterhalb des Aussichtspunktes zieht die Saar ihre Bahn. Auf dem Weg durch die Wiesen und Felder bietet sich anschließend ein Abstecher zum Archäologiepark Römische Villa Borg an.



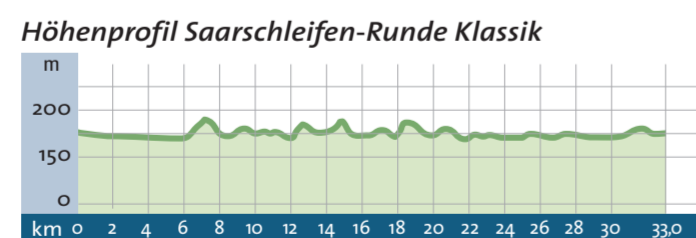
Saarschleifen-Runde
Länge: 66 km, Schwierigkeitsgrad: mittel bis schwer
Start und Ziel: Bahnhof Mettlach
Bahnhöfe: Taben-Rodt, Saarhölzbach, Mettlach, Besseringen, Merzig

Auf dieser längsten Rad-Runde der Region präsentiert sich das SaarSchleifenLand von seinen schönsten Seiten. Nach dem schweren Anstieg von der Saar auf die Höhe des Saargaus belohnen herrliche Aussichten die Mühen. Zahlreiche Sehenswürdigkeiten bieten vor allem in Merzig und Mettlach Gelegenheit zu kurzzeitigem Zeitvertreib.



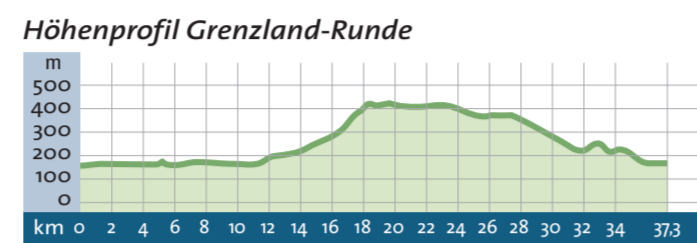
Saarschleifen-Runde Klassik
Länge: 33 km, Schwierigkeitsgrad: leicht
Start und Ziel: Bahnhof Merzig
Bahnhöfe: Merzig, Besseringen, Mettlach

Diese Genießertour verläuft steigungsfrei auf den historischen Treidelpfad an der Saar das Tal von seiner romantischen Seite. Reiherr stehen an Ufer, Eiswögel tauchen nach Fischen. Vielleicht nutzen Sie die Gelegenheit zu einer entspannenden Schiffstour ab Mettlach? Oder machen Sie lieber einen Besuch in der Keramikwelt von Villeroy & Boch oder im Wolfspark in Merzig?



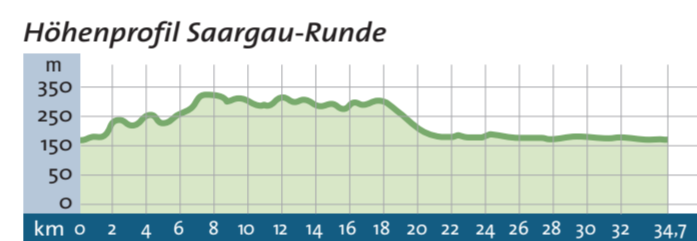
Grenzland-Runde
Länge: 37 km, Schwierigkeitsgrad: mittel
Start und Ziel: Yachthafen Merzig
Bahnhöfe: Merzig, Besseringen

Mit dem Schengener Abkommen wurden die Grenzkontrollen in unserer Region 1985 abgeschafft. Auf dieser Tour können Sie am Bildhauersymposium „Steine an der Grenze“ ganz besondere „Grenzemotionen“ von Künstlern aus aller Welt. Die offene Landschaft lässt den Blick weit nach Frankreich schweifen. Unterwegs lohnt sich ein Besuch der historischen Schmiede in Tünsdorf.



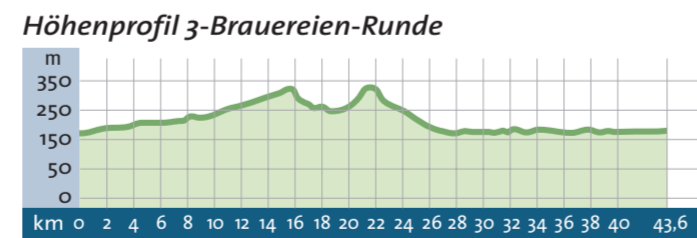
Saargau-Runde
Länge: 34 km, Schwierigkeitsgrad: mittel
Start und Ziel: Stadthalle Merzig
Bahnhöfe: Merzig, Besseringen

Der Saargau ist die Kornkammer des SaarSchleifenlandes und besticht durch seine offene Landschaft mit zahlreichen Streuobstwiesen. Auf dieser Tour bieten sich immer wieder schöne Aussichten über das Saartal und nach Frankreich. Bei der genussvollen Fahrt durch das Tal der Nied können Sie das Heimatmuseum in Hemmersdorf oder die Siersburg besuchen.




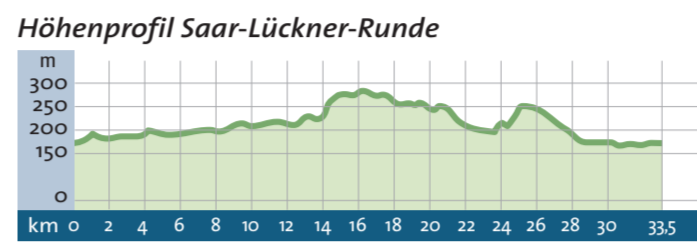
3-Brauereien-Runde
Länge: 44 km, Schwierigkeitsgrad: mittel
Start und Ziel: Stadthalle Merzig
Bahnhöfe: Merzig, Besseringen, Mettlach
Bus: R1 u. 3-Seen-Radbus Merzig, Losheim am See

Die drei Erlebnisbrauereien in Merzig, Losheim am See und Mettlach haben dieser Tour ihren Namen gegeben. Merzig als „Hauptstadt der Viezstraße“, das Freizeitdorado Losheim am See und die Keramikgemeinde Mettlach bieten bei der Fahrt durch die Täler und Wälder zahlreiche attraktive Sehenswürdigkeiten. Und nach dem Radvergnügen belohnen die Brauhäuser die Mühen mit frischem Bier und einem zünftigen Imbiss.



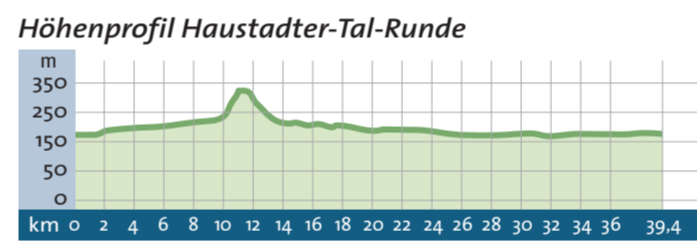
Saar-Lückner-Runde
Länge: 33 km + 3,4 km zur Odilienkapelle
Schwierigkeitsgrad: mittel bis leicht
Start und Ziel: Bahnhof Beckingen
Bahnhöfe: Beckingen

Durch das Haustatter Tal hinauf in den waldreichen Lückner führt die Tour abseits der Straßen zur Odilienkapelle. Das Wasser der drei Quellen soll Wunder wirken, die Odilienkapelle ist daher ein vielbesuchter Wallfahrtsort. Bei Düppenweiler sollte man unbedingt das historische Kupferbergwerk besuchen. Sogar eine Eisenhütte mit Pochwerk und Schmelze hat man hier wieder aufgebaut.



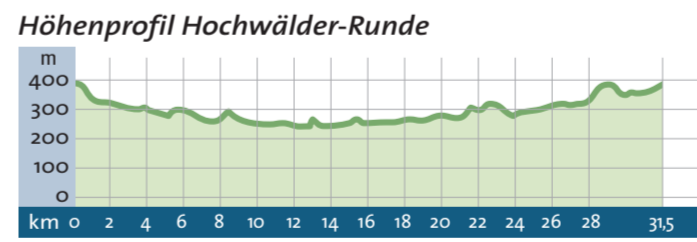
Haustatter-Tal-Runde
Länge: 39 km, Schwierigkeitsgrad: mittel
Start und Ziel: Stadthalle Merzig
Bahnhöfe: Merzig, Fremersdorf, Beckingen

Die abwechslungsreiche Landschaft und weite Blicke stehen im Mittelpunkt dieser Tour. Nach einem kurzen steilen Aufstieg auf die Merchinger Platte belohnen herrliche Aussichten die Mühen. Eine lange Abfahrt durch das Haustatter Tal zurück zu den Ufern der Saar macht den Radausflug zu einem wahren Vergnügen. Mit etwas Glück sieht man sogar die Museumseisenbahn vorbeidampfen.



Hochwälder-Runde
Länge: 31 km, Schwierigkeitsgrad: mittel
Start und Ziel: Haus des Gastes Weiskirchen
Bus: R1 Weiskirchen, Wadern
3-Seen-Radbus Weiskirchen

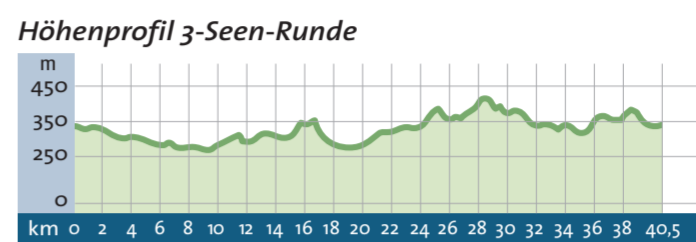
Diese Tour führt durch den saarländischen Hochwald. Er ist bekannt für seine gute Luft und seinen Wasserreichtum. Kneippanlagen bieten Gelegenheit zur Erfrischung, das Café im Schloss Münchweiler lädt zu einer Pause ein. Ab Bardenbach führt der Radweg über eine stillgelegte Eisenbahntrasse nach Dagstuhl. Die Schlosskapelle und der Schlossgarten sind dort einen Besuch wert. Über Wadern, die zweite Stadt, die der Landkreis im Namen führt, geht es entlang von Wiesen und Feldern zurück in den heilkuratischen Kneippkurort Weiskirchen.



IMPRESSUM
Herausgeber & Redaktion: Dreiländereck Touristik GmbH, Fotos: Dreiländereck Touristik GmbH, Touristinformation Losheim am See, Brigitte Krauth, byschulz, Satz und Gestaltung: ej grafik-design, Mettlach, Karten und Vorlagen: LKVK, Landesamt für Kataster-, Vermessungs- und Kartentwesen Saarland, Druck: Merziger Druckerei und Verlag GmbH & Co KG
Wiederverwendung des Inhalts nur mit schriftlicher Genehmigung der Dreiländereck Touristik GmbH. Der redaktionelle Inhalt wurde sorgfältig erarbeitet. Dennoch wird für die Richtigkeit der Angaben sowie für eventuelle Druckfehler keine Haftung übernommen.

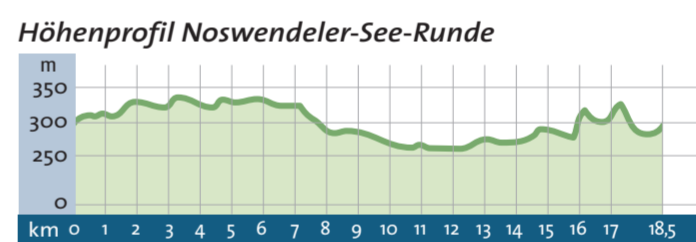
3-Seen-Runde
Länge: 40 km, Schwierigkeitsgrad: mittel
Start und Ziel: Stausee Losheim
Bus: R1 Losheim am See, Weiskirchen, Wadern
3-Seen-Radbus: Losheim am See, Weiskirchen

Vom Freizeitzentrum des Stausees führt diese Tour auf waldigen, ruhigen Wegen entlang des Losheimer Baches. Hinter Schloss Münchweiler, einem ehemaligen Reichsrittergut, lässt offene Landschaft den Blick weit schweifen. Zu empfehlen ist eine Rast am Noswendeler See an einem Sonntag im Sommer. Das Kuchenbuffet der dortigen Vereine ist weithin berühmt. Nach dem Anstieg nach Weiskirchen bietet der Staudengarten am Kurparkweier eine idyllische Kulisse zur Erholung. Durch Wälder, Wiesen und Felder geht es zurück zum Stausee nach Losheim.



Noswendeler-See-Runde
Länge: 18 km, Schwierigkeitsgrad: mittel
Start und Ziel: Busbahnhof Wadern
Bus: R1 Wadern

Diese Tour führt Sie rund um das Naherholungszentrum am Noswendeler See. Dort stehen Treibbootfahren, Wassertreten, ein Spaziergang um den See oder durch das Naturschutzgebiet Noswendeler Bruch auf dem Programm. Vielleicht sieht man dabei sogar einen Biber. Die Tour ist wie gemacht für einen Familienausflug.



SaarSchleifenLand Radfahren

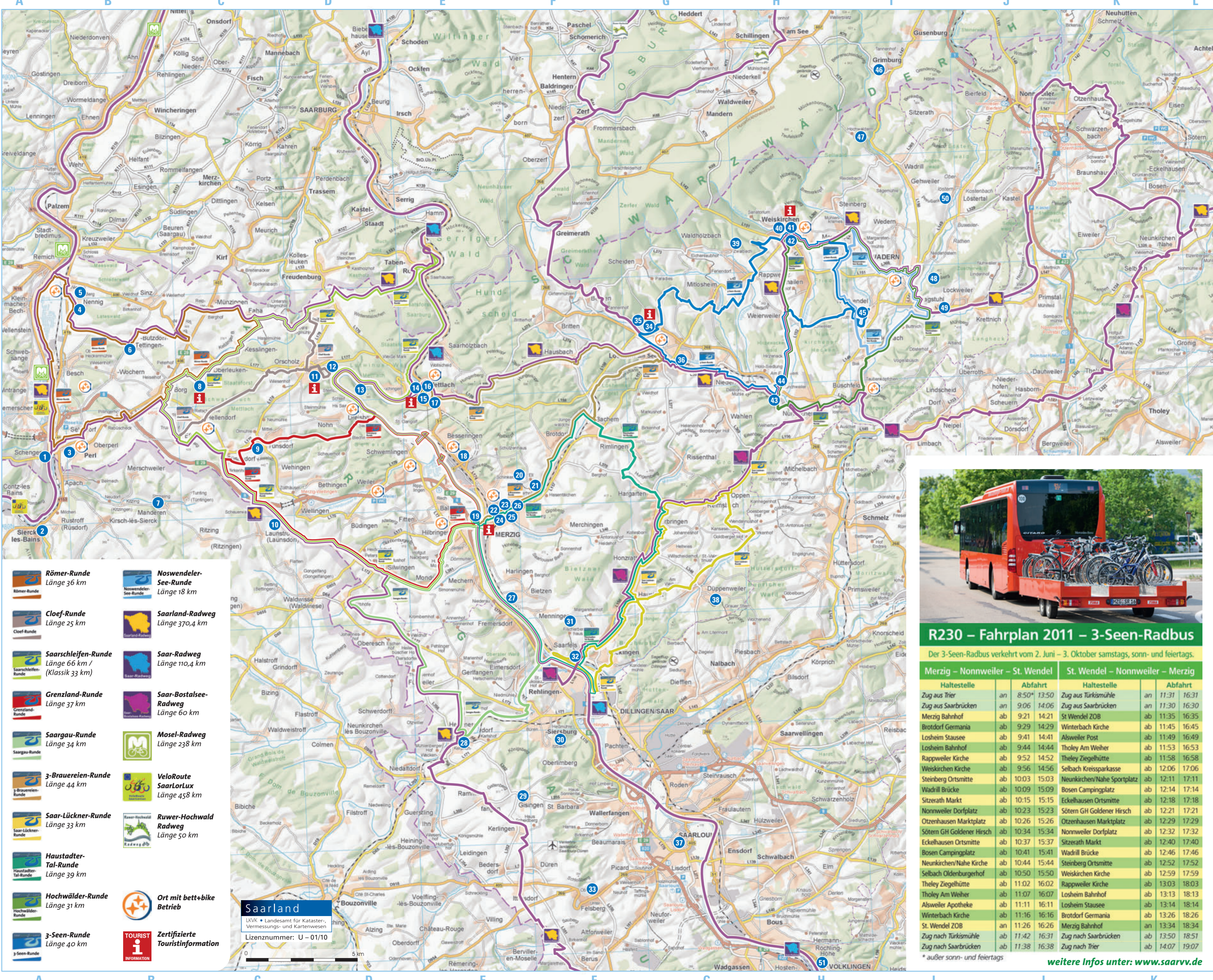
byschulz bikes + e-bikes



Wir sind FLYER-Lieferant und Service-Partner für eVelo Saarland



eVelo Verleihzentrum mit FLYER ebikes
E-Bikes fahren ist für die einen Teil einer genüßvollen, gesunden und nachhaltigen Lebensform. Anderen ermöglichen die modernen Elektroräder, gesundheitliche Einschränkungen zu kompensieren und weiterhin aktiv die Mobilität auf zwei Räder zu erleben.
byschulz bikes + e-bikes
Vorstadtstraße 53 · 66117 Saarbrücken
Tel. 0681 / 925 52 52 · info@bikes-ebikes.de
www.bikes-ebikes.de



Die schönsten Ausflugsziele

- 1 Kräutergarten Schengen A 5
- 2 Festung Sierck-les-Bains A 6
- 3 Barockgarten Perl B 5
- 4 Römisches Mosaik, Nennig B 4
- 5 Schloss Berg mit Renaissancegarten, Nennig B 3
- 6 Saarländisches Brennereimuseum, Tettingen-Butzdorf B 4
- 7 Château de Malbrouck, Mandern B 5
- 8 Archäologiepark Römisches Villa Borg mit Gärten C 5
- 9 Historische Schmiede, Tünsdorf C 4
- 10 Bildhausersymposium „Steine an der Grenze“ C 6
- 11 Cloef-Atrium, Orscholz D 4
- 12 Aussichtspunkt Cloef/Saarschleife, Orscholz D 4
- 13 Burg Montclair, Mettlach D 4
- 14 Schifffahrt Mettlach & Saarburg D 4
- 15 Erlebniszentrum Villeroy & Boch, Mettlach E 4
- 16 Living Planet Square mit Edgeart, Mettlach E 4
- 17 Kirche St. Lutwius (Wandmosaik), Mettlach E 5
- 18 B-(Panzer-)Werk (Westwall), Besseringen E 5
- 19 DAS BAD (Schwimmen/Wellness), Merzig E 6
- 20 Wolfspark Werner Freund, Merzig F 5
- 21 Garten der Sinne, Merzig F 5
- 22 Stadtpark mit Saline, Merzig E 6
- 23 Expeditionsmuseum Werner Freund, Merzig E 5
- 24 Feinmechanisches Museum Fellenbergmühle, Merzig E 6
- 25 Kirche St. Peter mit Pfarrgarten, Merzig E 6
- 26 Museum Schloss Fellenberg mit Garten der Künste, Merzig E 6
- 27 Bietzener Heilquelle, Bietzen E 6
- 28 Heimatmuseum Hemmersdorf E 8
- 29 Haus Saargau mit Garten, Gisingen E 8
- 30 Burgruine Siersburg F 8
- 31 Naturschutzgebiet Wolferskopf, Beckingen F 7
- 32 Saargarten, Beckingen F 7
- 33 Burgruine Teufelsburg, Felsberg F 9
- 34 Freizeitzentrum Stausee Losheim G 4
- 35 Park der Vier Jahreszeiten, Losheim am See G 4
- 36 Erlebnisbahnhof/Museumseisenbahn, Losheim am See G 4
- 37 Festungsstadt Saarlouis (Vauban) G 9
- 38 Historisches Kupferbergwerk Düppenweiler G 6
- 39 Wild- und Wanderpark, Rappweiler H 3
- 40 Mechanischer Musiksalon, Weiskirchen H 3
- 41 Staudengarten Weiskirchen H 3
- 42 Vitalis Weiskirchen (Schwimmen/Wellness) H 3
- 43 Golfanlage Weiherhof, Nunkirchen H 3
- 44 Schloss Münchweiler H 4
- 45 Freizeitzentrum Noswendeler See, Noswendel I 4
- 46 Burgruine Grimburg, Kell am See I 2
- 47 Hochwaldalm, Wadrill I 2
- 48 Burgruine Dagstuhl I 4
- 49 Schloss Dagstuhl mit Schlossgarten I 4
- 50 Gallo-röm. Monumentalgrabhügel, Oberlöstern I 3
- 51 Weltkulturerbe Völklinger Hütte H 10



R230 – Fahrplan 2011 – 3-Seen-Radbus

Der 3-Seen-Radbus verkehrt vom 2. Juni – 3. Oktober samstags, sonn- und feiertags.

Merzig – Nonnweiler – St. Wendel		St. Wendel – Nonnweiler – Merzig	
Haltestelle	Abfahrt	Haltestelle	Abfahrt
Zug aus Trier	an 8:50* 13:50	Zug aus Türkismühle	an 11:31 16:31
Zug aus Saarbrücken	an 9:06 14:06	Zug aus Saarbrücken	an 11:30 16:30
Merzig Bahnhof	ab 9:21 14:21	St. Wendel ZOB	ab 11:35 16:35
Brotdorf Germania	ab 9:29 14:29	Winterbach Kirche	ab 11:45 16:45
Losheim Stausee	ab 9:41 14:41	Alsweiler Post	ab 11:49 16:49
Losheim Bahnhof	ab 9:44 14:44	Tholey Am Weiler	ab 11:53 16:53
Rappweiler Kirche	ab 9:52 14:52	Tholey Ziegelhütte	ab 11:58 16:58
Weiskirchen Kirche	ab 9:56 14:56	Selbach Kreissparkasse	ab 12:06 17:06
Steinberg Ortsmitte	ab 10:03 15:03	Neunkirchen/Naher Sportplatz	ab 12:11 17:11
Wadrill Brücke	ab 10:09 15:09	Bosen Campingplatz	ab 12:14 17:14
Sitzerath Markt	ab 10:15 15:15	Eckelhausen Ortsmitte	ab 12:18 17:18
Nonnweiler Dorfplatz	ab 10:23 15:23	Söttern GH Goldener Hirsch	ab 12:21 17:21
Otzenhausen Marktplatz	ab 10:26 15:26	Otzenhausen Marktplatz	ab 12:29 17:29
Söttern GH Goldener Hirsch	ab 10:34 15:34	Nonnweiler Dorfplatz	ab 12:32 17:32
Eckelhausen Ortsmitte	ab 10:37 15:37	Sitzerath Markt	ab 12:40 17:40
Bosen Campingplatz	ab 10:41 15:41	Wadrill Brücke	ab 12:46 17:46
Neunkirchen/Naher Kirche	ab 10:44 15:44	Steinberg Ortsmitte	ab 12:52 17:52
Selbach Oldenburgerhof	ab 10:50 15:50	Weiskirchen Kirche	ab 12:59 17:59
Tholey Ziegelhütte	ab 11:02 16:02	Rappweiler Kirche	ab 13:03 18:03
Tholey Am Weiler	ab 11:07 16:07	Losheim Bahnhof	ab 13:13 18:13
Alsweiler Apotheke	ab 11:11 16:11	Losheim Stausee	ab 13:14 18:14
Winterbach Kirche	ab 11:16 16:16	Brotdorf Germania	ab 13:26 18:26
St. Wendel ZOB	an 11:26 16:26	Merzig Bahnhof	an 13:34 18:34
Zug nach Türkismühle	ab 11:42 16:31	Zug nach Saarbrücken	ab 13:50 18:51
Zug nach Saarbrücken	ab 11:38 16:38	Zug nach Trier	ab 14:07 19:07

* außer sonn- und feiertags
weitere Infos unter: www.saarvv.de

- Römer-Runde**
Länge 36 km
- Cloef-Runde**
Länge 25 km
- Saarschleifen-Runde**
Länge 66 km / (Klassik 33 km)
- Grenzland-Runde**
Länge 37 km
- Saargau-Runde**
Länge 34 km
- 3-Brauereien-Runde**
Länge 44 km
- Saar-Lückner-Runde**
Länge 33 km
- Haustadter-Tal-Runde**
Länge 39 km
- Hochwälder-Runde**
Länge 31 km
- 3-Seen-Runde**
Länge 40 km
- Noswendeler-See-Runde**
Länge 18 km
- Saarland-Radweg**
Länge 370,4 km
- Saar-Radweg**
Länge 110,4 km
- Saar-Bostalsee-Radweg**
Länge 60 km
- Mosel-Radweg**
Länge 238 km
- VeloRoute SaarLorLux**
Länge 458 km
- Ruwer-Hochwald Radweg**
Länge 50 km
- Ort mit bett+bike Betrieb**
- Zertifizierte Touristinformation**

Saarland
LKVK • Landesamt für Kataster-, Vermessungs- und Kartenwesen
Lizenznummer: U – 01/10



- Campingplatz Losheim am See C****** Losheim am See
- Hochwälder Wohlfühlhotel ****** Losheim am See
- Landhaus Gärtenmühle** Losheim am See - Britten
- Gästehaus Blasius G***** Merzig
- Hotel Merll-Rieff** Merzig
- Hotel-Restaurant Roemer ***** Merzig
- Hotel Restaurant Sonnenhof** Merzig - Besseringen
- Gästehaus Siebert** Merzig - Hilbringen
- Hotel Restaurant Schwemlinger Hof**S** Merzig - Schwemlingen
- Hotel-Gasthaus Laux** Merzig - Weiler
- Hotel Gästehaus Schlümann G***** Mettlach
- Hotel Haus Schons ***** Mettlach
- Hotel Restaurant Mettlacher Hof** Mettlach
- Hotel Saarpark ****** Mettlach
- Hotel Zum Schwan** Mettlach
- Hotel-Restaurant Saarblick** Mettlach
- Jugendherberge JGH Dreisbach** Mettlach - Dreisbach
- Anna Klein P**** Perl
- Hotel Hammes ***** Perl
- Hotel-Restaurant Winandy** Perl - Eft-Hellendorf
- Hotel Sonnenhof** Perl - Eft-Hellendorf
- Alte Maimühle** Perl - Maimühle
- Mosel-Camping Dreiländereck** Perl - Nennig
- Dagstuhler Hof ***** Wadern
- Ferienwohnung Lauer F****** Wadern
- Hotel am Mühlenbach** Wadern - Büschfeld
- Flair Parkhotel Weiskirchen ****** Weiskirchen
- Jugendherberge Weiskirchen** Weiskirchen

SaarSchleifenLand