

VISITE GUIDÉE DU CENTRE-VILLE

1 La visite guidée du centre-ville commence à l'**Ancien Hôtel de ville**, dont la forme actuelle néo-Renaissance lui a été donnée en 1882 par Gabriel von Seidl et qui est aujourd'hui le siège officiel du Maire de la ville.



2 En passant par le **Nouvel Hôtel de ville** ou à sa droite, on atteint

3 Le **Marché aux victuailles**. Ici se trouvait le couvent des érudites de Saint-Augustin, qui fut détruit par des bombardements en avril 1945.

Le mercredi et le samedi se tient sur la **place du Théâtre** un marché offrant une grande variété de produits régionaux. Au mois de décembre, c'est le marché de Noël qui l'anime.

K Un petit détour par la **Tränktorstraße** conduit après environ 100 mètres au **Musée d'Art concret** logé dans l'ancienne Caserne du Danube.

4 Après avoir logé le **Théâtre**, on parvient par un passage souterrain au Danube. Vue impressionnante sur les ouvrages de **fortification néo-classiques** construits par Leo von Klenze en face, sur l'autre rive.



5 En suivant la promenade le long du quai, on accède, après avoir traversé la passerelle sur le Danube, à un musée en plein air unique en son genre qui présente l'**architecture allemande des ouvrages de fortifications**. Le parc **Klenze** a accueilli en 1992 les „Floralies Bavaïroises“. Dans le **Réduit Tilly**, le Musée Bavarois de l'Armée présente l'histoire de la première guerre mondiale.



6 On revient dans le centre par la passerelle. En tournant à droite après la place du théâtre, on parvient au

7 **Nouveau château**, érigé par le duc Louis le Barbu pendant la première moitié du 15ème siècle.

A Aujourd'hui, c'est le siège du **Musée Bavarois de l'Armée**, qui abrite d'innombrables armes, armures, soldats de plomb et autres témoins de l'histoire militaire.



(Après la fermeture du château à 17 h, suivre le chemin en pointillé.)

8 Le chemin longe les canons richement décorés dans la **cour du château**,



9 passe par la **tour-horloge baroque** et la **place de la Parade** avec la fontaine représentant l'empereur Louis le Bavarois pour entrer dans la



10 zone piétonnière.

L A quelques minutes à peine, sur l'Esplanade, se trouve le **Musée Lechner** avec des oeuvres monumentales en acier du célèbre sculpteur.

11 Continuer tout droit par la **Ludwigstraße**, en longeant les magasins et boutiques, puis tourner après environ 100 mètres dans la

12 **Hallstraße** en direction du **Herzogskasten**. L'**ancien château ducal** datant du milieu du 13ème siècle est le plus ancien bâtiment profane de la ville. Aujourd'hui, il abrite la bibliothèque municipale qui porte le nom de la femme de lettres Marieluise Fleißer.



13 Sur la **place Carrara**, dont le nom évoque la ville jumelle italienne, se trouve l'**Ecole d'équitation du Prince-Électeur**, aujourd'hui siège de l'école pour adultes (**Volkshochschule**). A droite, prendre la **Reitschulgasse** pour revenir dans la zone piétonnière et



14 tourner à gauche et continuer jusqu'à la **Maison d'Ickstatt** (**Ludwigstraße 5**). La maison de Johann Adam baron von Ickstatt (1702-1776), professeur et réformateur, compte, avec sa façade baroque, la plus haute de Bavière, parmi les choses à voir à Ingolstadt.

15 Passer ensuite par le **Schliffelmarkt** et prendre à droite la rue **Am Stein** pour parvenir à la **Harderstraße**.

F En tournant à gauche, dans la **Kupferstraße**, on parvient au **Centre de documentation Marieluise Fleißer**, installé dans la maison de la famille de la femme de lettres (**Kupferstraße 18**).

16 Après la **Basilique des Franciscains** érigée en 1275 avec ses nombreuses épitaphes remarquables et le couvent Saint-Jean dans le Gnadenthal et l'**église de la «Vallée des Grâces»**, tourner à gauche dans la **Johannesstraße**.

17 Au prochain croisement se trouve la **Maison de Tilly** (**Neubaustraße 2**). Ici mourut en 1632 de ses blessures le Comte de Tilly, le général de la Ligue catholique. Lui fait face la célèbre **église Notre-Dame de la Victoire**, construite par les frères Asam. Ce joyau de style rococo présente, à l'intérieur, une admirable fresque de plafond de Cosmas Damian Asam ainsi que l'ostensoir le plus précieux du monde.



18 La cathédrale «A notre bonne et belle Dame» (**Münster «Zur Schönen Unserer Lieben Frau»**) impressionne par ses tours en diagonale et ses immenses combles. C'est l'une des plus grandes églises-halles de Bavière réalisée en gothique tardif. Les très beaux maître-autel, bas-côtés, reliefs, tableaux et sculptures justifient une visite prolongée. Continuer ensuite le long de la cathédrale en suivant la **Kreuzstraße**.




19 La **Porte Sainte-Croix**, l'emblème d'Ingolstadt, apparaît alors. Son nom vient de l'ancienne léproserie avec chapelle «de la Sainte-Croix» (**«Zum Hl. Kreuz»**) qui se trouvait autrefois ici, à l'écart.



S Après la Porte Sainte-Croix, tourner à droite pour arriver après environ 200 mètres au **Musée municipal** logé dans le bastion Hepp (**Kavalier Hepp**), de même d'ailleurs que le Musée du Jouet.

20 Tourner à gauche après la Porte Sainte-Croix et passer par la **Jahnstraße** pour parvenir à



21 L'**Ancien Pavillon d'Anatomie** avec l'exceptionnel

M Musée allemand de l'Histoire de la Médecine. Avec ses ustensiles, instruments, appareils, dispositifs et documents, cette collection unique en son genre raconte l'histoire de la médecine depuis l'Antiquité jusqu'à nos jours. Le jardin botanique présente une grande variété de plantes médicinales ainsi qu'une partie destinée à l'odorat et au toucher, qui a été également conçue en fonction des personnes handicapées.

22 La promenade se poursuit sur le côté extérieur des remparts médiévaux. On revient dans le centre en passant par la tour **Taschenturm**, l'une des portes annexes de l'enceinte.

23 Tourner à gauche après environ 150 mètres pour arriver à la

24 **Grande Ecole**. Construite à l'origine en 1434 par Louis le Barbu en tant que maison des prébendiers, elle devient en 1472 le siège de la première université bavaroise. Jusqu'à son transfert en 1800, c'est l'une des universités les plus réputées d'Europe.



Continuer le long de l'ancienne trésorerie et de la maison de l'huissier, qui accueille aujourd'hui le

H Musée régional de Nimes-Prachatitz, et prendre la **Dollstraße** avec ses innombrables cafés et restaurants.

25 La dernière station de la visite guidée est constituée par la plus ancienne église d'Ingolstadt, l'**église Saint-Maurice**. A côté de la tour d'église à proprement parler se dresse une ancienne tour de garde gothique, la **Pfeifturm**. En continuant à droite, on rejoint le point de départ, l'**Ancien Hôtel de ville**.



ingolstadt

ville sur le danube



historique et impressionnante




VISITE GUIDÉE

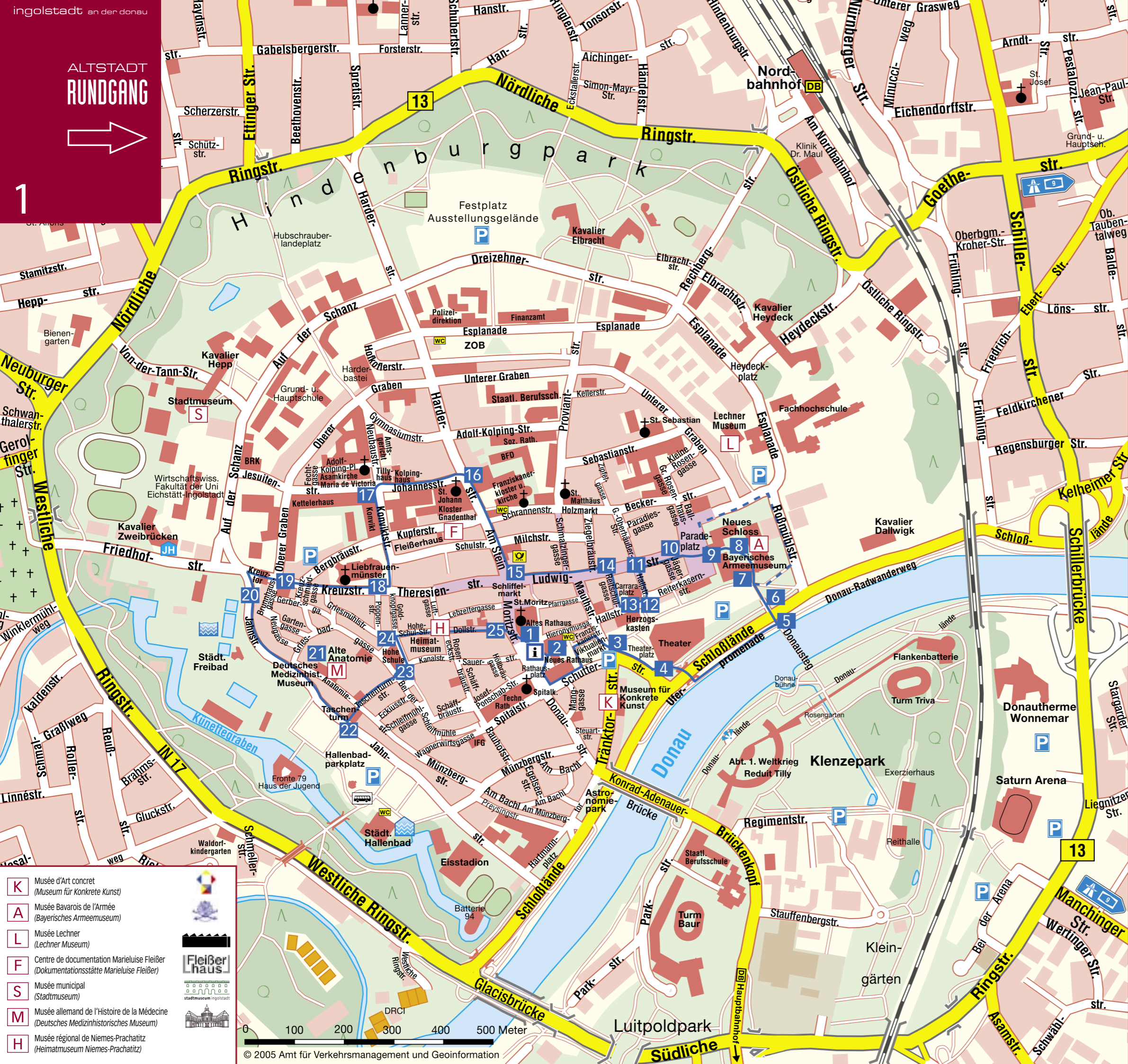
DU CENTRE-VILLE



ALTSTADT RUNDGANG



1



Bonjour et bienvenue à la visite guidée du centre-ville

Pendant des siècles, Ingolstadt a joué un rôle important dans l'histoire de la Bavière en tant que ville forte et en tant que ville universitaire. Son nom est mentionné pour la première fois en 806, dans la charte réglant le partage de l'empire de Charlemagne, en tant que place de Ingold. Vers l'an 1250, les droits de ville sont accordés à Ingolstadt et l'ancienne place forte médiévale devient une résidence ducale. De 1392 à 1447, Ingolstadt est la capitale du Duché de Bavière-Ingolstadt. Le duc Louis le Barbu fait ériger pendant cette période des ouvrages gothiques remarquables comme le Nouveau château, la cathédrale et la maison des prébendiers. De 1472 à 1800, la Grande Ecole est le siège de la première université d'Etat bavaroise. Au 19ème siècle, Ingolstadt devient la place forte de l'Etat de Bavière. Les ouvrages de fortification sont érigés.

Des façades à pignons restaurées avec soin, des portes impressionnantes, de fières tours et d'imposantes fortifications caractérisent la ville moderne. Au bord du Danube, le parc Klenze invite à la promenade. De l'autre côté de la ville, la balade historique mène au Musée Municipal logé dans le bastion Hepp.

La visite guidée du centre-ville est une promenade fléchée plaisante, qui dure entre une heure et demie et deux heures.

ALTSTADT RUNDGANG

- 1 Ancien Hôtel de ville (*Altes Rathaus*)
- 2 Nouvel Hôtel de ville (*Neues Rathaus*)
- 3 Marché aux victuailles, place du Théâtre (*Viktualienmarkt, Theaterplatz*)
- 4 Théâtre d'Ingolstadt (*Theater Ingolstadt*)
- 5 6 Promenade jusqu'aux ouvrages de fortification du parc Klenze (*Klenzepark*) via la passerelle sur le Danube
- 7 Nouveau château (*Neues Schloss*)
- 8 Cour du château
- 9 Tour-horloge baroque, place de la Parade (*Paradeplatz*)
- 10 Zone piétonnière, *Ludwigsstraße*
- 11 Vers la *Hallstraße*
- 12 Direction ancien château ducal (*Herzogskasten*)
- 13 Place de Carrara, Ecole d'équitation du Prince-Electeur (*Carraraplatz, Kurfürstliche Reitschule*)
- 14 Vers la maison d'Ickstatt (*Ickstattthaus*)
- 15 *Schliffelmarkt, Harderstraße*
- 16 Basilique des Franciscains et église de la „Vallée des Grâces“ (*Franziskanerbasilika et Gnadenthalkirche*)
- 17 Maison de Tilly et église Asam (*Tillyhaus et Asamkirche*)
- 18 Cathédrale (*Münster*)
- 19 Porte Sainte-Croix (*Kreuztor*)
- 20 Vers *Jahnstraße*
- 21 Ancien Pavillon d'Anatomie (*Alte Anatomie*)
- 22 Tour *Taschenturm*
- 23 Vers la Grande Ecole (*Hohe Schule*)
- 24 Grande Ecole
- 25 Eglise Saint-Maurice et tour de garde (*Moritzkirche et Pfeifturm*)

L'office du Tourisme tient à votre disposition des brochures, des conseils pour la visite, le calendrier des manifestations, un plan de la ville et bien d'autres choses encore.

Nous sommes heureux de vous accueillir à Ingolstadt et vous souhaitons un agréable séjour!

Office du Tourisme
 Rathausplatz 4, D-85049 Ingolstadt
 Téléphone + 49 841 305-3030, Télécopieur + 49 841 305-3039
 touristinformation@ingolstadt.de
 www.ingolstadt-tourismus.de

- K** Musée d'Art concret (*Museum für Konkrete Kunst*)
- A** Musée Bavarois de l'Armée (*Bayerisches Armeemuseum*)
- L** Musée Lechner (*Lechner Museum*)
- F** Centre de documentation Marieluise Fleißer (*Dokumentationsstätte Marieluise Fleißer*)
- S** Musée municipal (*Stadtmuseum*)
- M** Musée allemand de l'Histoire de la Médecine (*Deutsches Medizinhistorisches Museum*)
- H** Musée régional de Nimes-Prachattitz (*Heimatmuseum Nimes-Prachattitz*)