



Hochschwarzwald



hochsportlich



ERFURTH'S BERGFRIED
FERIEN & WELLNESSHOTEL

★★★★S

Sickingen Str. 28
79856 Hinterzarten
Tel. 0 76 52 / 12 80
Fax 0 76 52 / 1 28 88
hotel@bergfried.de
www.bergfried.de



Entdecken
sie selbst wie
schön es hier ist.

Innere Entspannung - Freude und
Harmonie - dies alles erleben Sie
in Ihrem Ferien & Wellnesshotel
Erfurth's Bergfried in Hinterzarten
im Schwarzwald.



www.hochschwarzwald.de

Inhalt

hochinformativ

Nordic Walking im Hochschwarzwald 07

hochsportlich

Nordic Walking in Breitnau.....	14
Nordic Walking in Feldberg.....	16
Nordic Walking in Feldberg / Altglashütten.....	18
Nordic Walking in Hinterzarten.....	20
Nordic Walking in Lenzkirch.....	22
Nordic Walking in Schluchsee.....	24
Nordic Walking in St. Märgen.....	26
Nordic Walking in Titisee-Neustadt.....	28
Geführte Touren.....	30
Nordic Walking Opening / Nordic Walking Gipfel.....	31

hochinteressant

Ihre Nordic Walking Gastgeber.....	34
Übersichtskarte Hochschwarzwald.....	40
Adressen Tourist-Informationen.....	42
Anfahrt/Impressum.....	43

Premiumpartner:



ERSTE MARKGRÄFLER
WINZERGENOSSENSCHAFT
SCHLIENGEN-MÜLLHEIM eG



hochgefühl



hochspaß



Nordic Walking im Hochschwarzwald

Der Hochschwarzwald gehört seit Jahren zu den Vorreitern der Nordic Walking Anbieter

Deutschlands größtes Nordic Walking Netz bietet 27 spezielle Nordic Walking Strecken auf einer Gesamtlänge von über 170 km und einer Höhenlage zwischen 870 und 1400 m ü. N.N. Ob Einsteiger, Umsteiger oder Aufsteiger – für jede Fitnessgruppe ist Nordic Walking bestens geeignet.

Und das bietet der Hochschwarzwald:

- geführte Touren mit ausgebildeten Trainern
- Gastgeber aller Unterkunftsarten sind im Nordic Walking geschult worden
- Verleih von Stöcken und Pulsuhren (z.T. auch Kinder Nordic Walking Stöcke)
- Nordic Walking Seminare und Trainerausbildung
- Erstklassige Veranstaltungen rund um Nordic Walking, Nordic Sports

Alles zum Thema Nordic Walking: www.hochschwarzwald.de



Alles zum Thema Hochschwarzwald: www.hochschwarzwald.de

Der Hochschwarzwald

Jeder der 10 Orte präsentiert sich allen Fitness- und Naturfans als eine der vielseitigsten Nordic Walking Regionen Deutschlands. Insgesamt stehen 27 spezielle Nordic Walking Strecken auf einer Gesamtlänge von über 170 km zur Verfügung. Auch zahlreiche Wanderwege in traumhafter Landschaft mit herrlichen Aussichtspunkten laden dazu ein auf sportliche Art des Wanderns den Hochschwarzwald zu entdecken.

Die Beschreibungen der Orte sollen Ihnen eine Hilfe sein, den geeigneten Urlaubsort zu finden. An die Stöcke – Fertig – los! Wir freuen uns auf Sie!

Breitnau



Breitnau Tourist-Information
Dorfstraße 11/1
79874 Breitnau
Tel. +49 (0)7652-1206 8380
breitnau@hochschwarzwald.de

Das Dorf zum Verlieben!

Auf einer Hochebene oberhalb des Höllentales mit dem historischen Hirschsprung und der wildromantischen Ravennaschlucht sowie einem traumhaften Ausblick in Richtung Feldberg liegt der Luftkurort Breitnau. Ruhe und Erholung, mitten in der Natur, oder Urlaub auf einem der zahlreichen Bauernhöfe, mitten im Leben – das ist Breitnau.

Erleben Sie Breitnau auch als Hochburg des Nordic Sports im Schwarzwald beim jährlichen Nordic Walking Gipfel.

Eisenbach



Eisenbach Tourist-Information
Bei der Kirche 1
79871 Eisenbach
Tel. +49 (0)7652-1206 8340
eisenbach@hochschwarzwald.de

Individualisten und Familien

bietet der staatlich anerkannte Luftkurort mit Alpensicht auf dem Hochplateau ideale Bedingungen. Bogensportler finden hier ein kleines „Mekka“ ihres Sports.

Ferien auf dem Bauernhof: Für Kinder und Erwachsene ein Erlebnis. Unser Wohnmobilstellplatz auf ca. 1033 Metern Höhe direkt am Wald lädt zum Verweilen ein.

Feldberg



Feldberg Tourist-Information
Kirchgasse 1
79868 Feldberg
Tel. +49 (0)7652-1206 8300
feldberg@hochschwarzwald.de

Feldberg – das „Höchste“ im Schwarzwald

Der höchste Berg (1.493 m) gab der Gemeinde seinen Namen. Hier findet man das größte Naturschutzgebiet (mit ca. 60 km Wanderwege und dem Premiumwanderweg „FeldbergSteig“) und das größte Wintersportgebiet (16 Lifтанlagen) des Schwarzwaldes. Der Ort Feldberg wurde bereits zum 5. Mal als besonders familienfreundlich ausgezeichnet.

Friedenweiler



Friedenweiler Tourist-Information
Peter-Thumb-Straße 16
79877 Friedenweiler
Tel. +49 (0)7652-1206 8360
friedenweiler@hochschwarzwald.de

Erholung, Ruhe und Natur in Friedenweiler...

Erleben Sie in Friedenweiler eine beeindruckende Landschaft: geheimnisvolle Wälder, tiefe Schluchten, der Blütenzauber unserer Wiesen, das Klostersee-Ambiente und eine reiche Geschichte.

Auf der Suche nach Ruhe und Erholung sind sie bei uns richtig. Herzliche Gastgeber freuen sich auf Ihren Besuch.

Hinterzarten



Hinterzarten Tourist-Information
Freiburger Str. 1
79856 Hinterzarten
Tel. +49 (0)7652-1206 8200
hinterzarten@hochschwarzwald.de

Die Perle im Hochschwarzwald!

Eine atemberaubende Landschaft, klare, gesunde Luft, kulinarische Hochgenüsse und das hochwertige, erstklassige Unterkunftsangebot mit zahlreichen First-Class- und Komfort-Gastgebern lassen Sie den Alltag vergessen und neue Energie tanken.

Hinterzarten der Heilklimatische Kurort der Premium Class. Ein Idyll, zentral gelegen – wir freuen uns auf Sie!

Schluchsee



Schluchsee Tourist-Information
Fischbacher Straße 7
79859 Schluchsee
Tel. +49 (0)7652-1206 8500
schluchsee@hochschwarzwald.de

Badeparadies und Wassersportzentrum

Heilklimatischer Kurort Schluchsee am gleichnamigen größten Schwarzwaldsee ist das Wassersportzentrum im Schwarzwald. Der Schluchsee ist seit Jahren einer der saubersten Badeseen in Deutschland.

Die herrliche Landschaft um den See bietet herrliche Wander- und Biketouren. Schluchsee wurde als beliebtester Wanderort in Deutschland ausgezeichnet.

Lenzkirch



Lenzkirch Tourist-Information
Am Kurpark 2
79853 Lenzkirch
Tel. +49 (0)7652-1206 8400
lenzkirch@hochschwarzwald.de

Wilde Schluchten und sonnige Höhen

Wandern im Herzen des Hochschwarzwaldes. Vom Hochfirst (1192 m, Aussichtsturm) zu den Schluchten von Wutach und Haslach. Hier treffen sich der Querweg Freiburg-Bodensee, der Mittelweg Pforzheim Waldshut, der E1 und der neue „Schluchtensteig“.

Und für Genussradler: Der „Bähnleradweg“, auf und neben der historischen Bahntrasse.

St. Märgen



St. Märgen Tourist-Information
Rathausplatz 6
79274 St. Märgen
Tel. +49 (0)7652-1206 8390
st.maergen@hochschwarzwald.de

Immer auf der „Höh“

Es sind die abwechslungsreiche Landschaft und das herrliche Panorama, die unser Klosterdorf so beeindruckend machen. Brauchtum, Kultur und Feste wie z. B. „Feste rund um's Schwarzwälder Kaltblutpferd“ haben bei uns Tradition.

Die barocke Klosterkirche mit Klosterareal sind noch urspr. Wahrzeichen und das neu gestaltete Klostermuseum beherbergt zahlreiche Kostbarkeiten.

Löffingen



Löffingen Tourist-Information
Rathausplatz 14
79843 Löffingen
Tel. +49 (0)7652-1206 8350
loeffingen@hochschwarzwald.de

Marktstädtchen über wilden Schluchten

Direkt am Naturschutzgebiet Wutach- und Gauchachschlucht. Entdecken Sie auf Ihrer Wanderung plätschernde Wildwasserfälle, grandiose Ausblicke, hoch aufragende Felsen, seltene Tiere und Pflanzen.

Sehenswert in Löffingen mit seinen 5 Ortsteilen und dem Luftkurort Dittishausen sind u.a. der Wild- und Freizeitpark und der historische Stadtkern.

Titisee-Neustadt



Titisee-Neustadt Tourist-Information
Strandbadstraße 4
79822 Titisee-Neustadt
Tel. +49 (0)7652-1206 8100
titisee@hochschwarzwald.de


Aktivurlaub am weltbekannten Titisee

Der Titisee mit Seestraße lockt jährlich über zwei Millionen Tagestouristen an. Der Heilklimatische Kurort bietet Aktiv- und Wellnessurlaub.

Familien fühlen sich in unseren sechs Ortsteilen pudelwohl. Titisee-Neustadt ist ausgezeichnet für Familienferien. Urlaub auf dem Bauernhof steht hoch im Kurs.



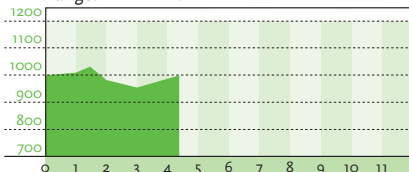
hochleistung



Nordic Walking in Breinau

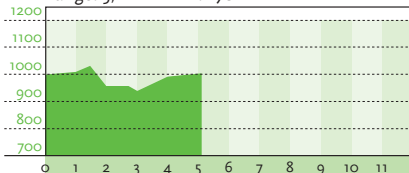
1 Breinau-Wirbstein

Länge: km • HM: m



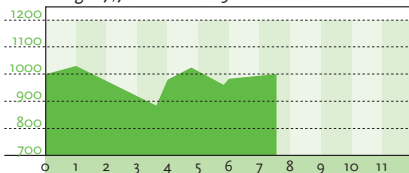
2 Breinau-Moos

Länge: 5,1 km • HM: 178 m



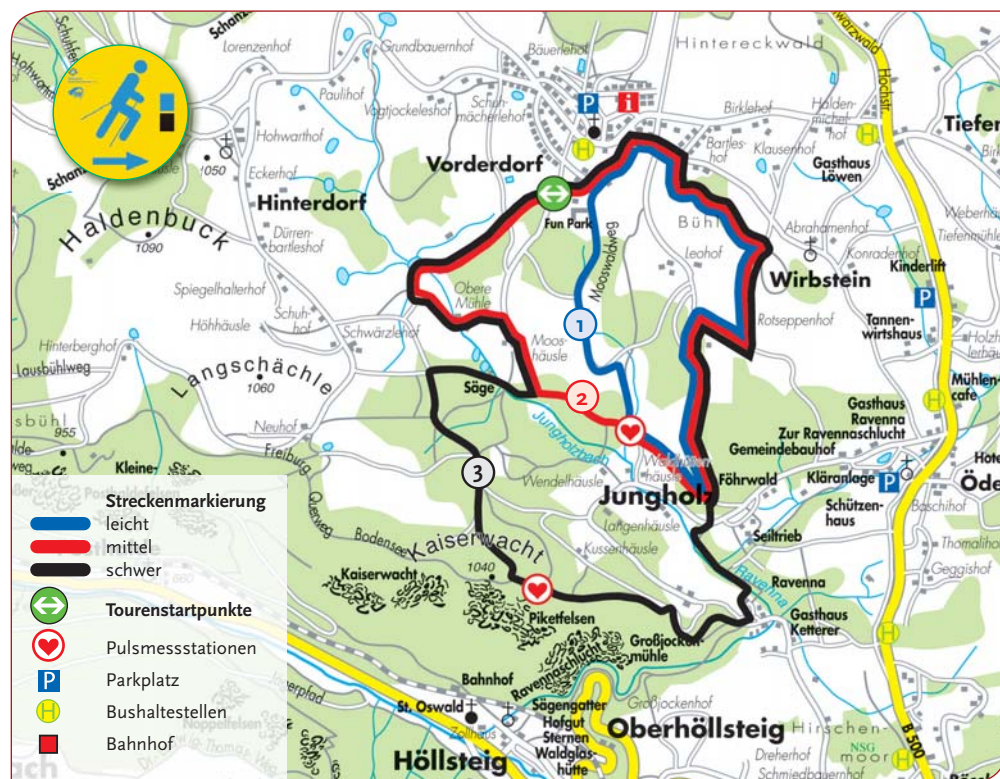

3 Breinau-Ravenna

Länge: 7,7 km • HM: 296 m



Breinau: Am Fun Park beim Haus Breinau der BASF beginnen die Nordic Walking-Strecken, die Ihnen sportliche und landschaftliche Höhepunkte bieten. Auf 1.000 m Höhenlage ergeben sich wunderschöne Ausblicke. Die sportlichen Strecken weisen bis zu 296 m Höhenunterschied auf.

Erleben Sie Nordic Walking Veranstaltungen der Superlative: Der **6. ONEWAY Nordic Walking Gipfel in Breinau vom 11. bis 13. Juni 2010** lässt keine Wünsche offen. Die bekannten Nordic Walking Pioniere Anke Fallner und Charly Doll und die Skizunft Breinau stehen für die Qualität und den Erfolg des Events.





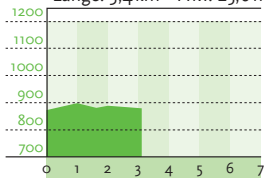
Nordic Walking in Feldberg

Dass Nordic Walking voll im Trend liegt, hat der Luftkurort Feldberg mit seinen fünf Orts-teilen bereits im Jahr 2003 erkannt und Nordic Walking Strecken von der Sporthochschule Köln ausschildern und homologieren lassen.

Selbst die Feldberger Gastgeber, von der Privatpension über Ferienwohnung bis hin zum ★★★★★-Hotel bieten verschiedene Angebote zum Thema Nordic Walking an. Mit dem DSV-Ausbildungszentrum am Herzogenhorn in Feldberg-Ort hat die kleine Gemeinde sogar eine Ausbildungsstätte für angehende Nordic Walking Trainer.

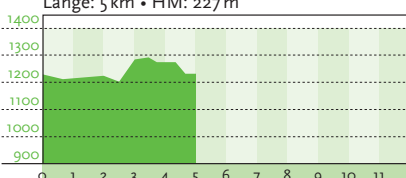
1 Abschlucht Tour

Länge: 3,4 km • HM: 25,6 m



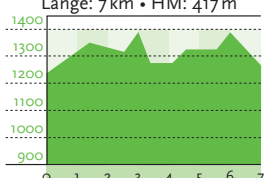
2 Feldberg-Pass

Länge: 5 km • HM: 227 m






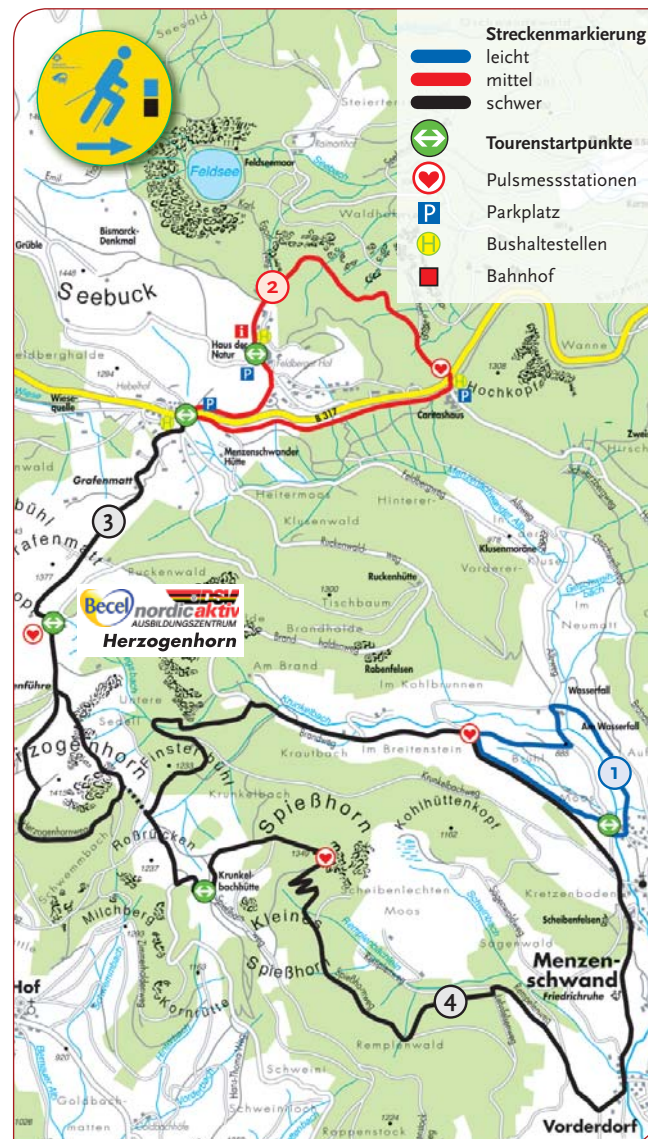
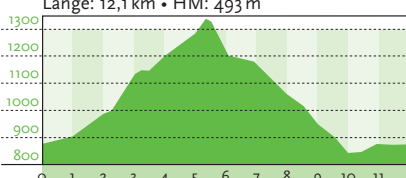
3 Feldberg-Herzogenhorn

Länge: 7 km • HM: 417 m



4 Spießhorn-Tour

Länge: 12,1 km • HM: 493 m





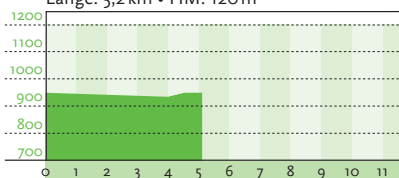
Nordic Walking in Feldberg/Altglashütten

Altglashütten: Die schönsten Aussichtspunkte (Titiseeblick), aber auch anspruchsvolle Aufstiege und leichte bis mittelschwere Touren starten für alle Nordic Walking Einsteiger, Freizeitsportler und Profis an der Feldberghalle in Altglashütten.

Dort steht auch ausreichend Parkraum zur Verfügung. In der Tourist Information Altglashütten sind LEKI-Leihstöcke für c 3,- erhältlich. Zudem werden geführte Nordic Walking Touren und Einführungskurse angeboten. Als höchstgelegene Gemeinde des Landes liegen im Herzen des Naturpark Feldberg ebenfalls homologierte DSV-Nordic Walking Strecken. Am Herzogenhorn in Feldberg-Ort wird der Nordic Walker insgesamt 20,5 km Strecke in autofreier Zone vorfinden.

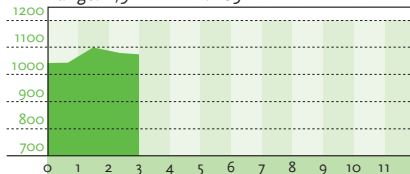
1 Altglashütten-Haslach

Länge: 5,2 km • HM: 120 m



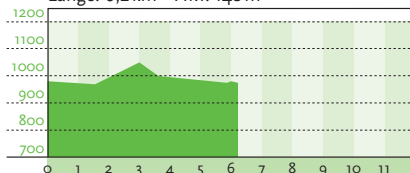
2 Altglashütten-Schuppenhörnle

Länge: 2,9 km • HM: 103 m



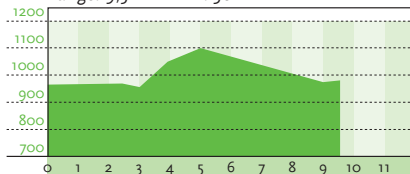
3 Altglashütten-Rotmeer

Länge: 6,2 km • HM: 148 m



4 Altglashütten-Falkau-Bärenal

Länge: 9,5 km • HM: 301 m





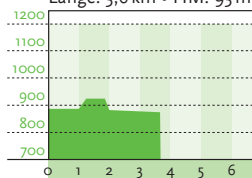
Nordic Walking in Hinterzarten

Hinterzarten ist der Ursprung des Nordic Walkings im Naturpark Südschwarzwald. Heute bieten interessante und abwechslungsreiche Strecken, Schnupperstunden, geführte Touren, Seminare, Verleihstellen, geschulte Gastgeber und professionelle Trainer alles, was Einsteiger und Fortgeschrittene zum Nordic Walking suchen.

Die anspruchsvolle Tour um den Windeckkopf oder die Touren zum Adler-Skistadion und durch das Hinterzarterer Hochmoor halten alle Schwierigkeitsgrade bereit.

1 Hinterzarten-Ort

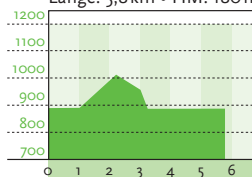
Länge: 3,6 km • HM: 93 m



2 Hinterzarten-Scheibenfelsen

Rote Strecke Variante 1

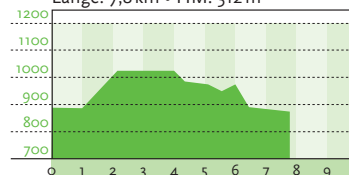
Länge: 5,8 km • HM: 180 m



3 Hinterzarten-Kesslerhöhe-Winterhalde

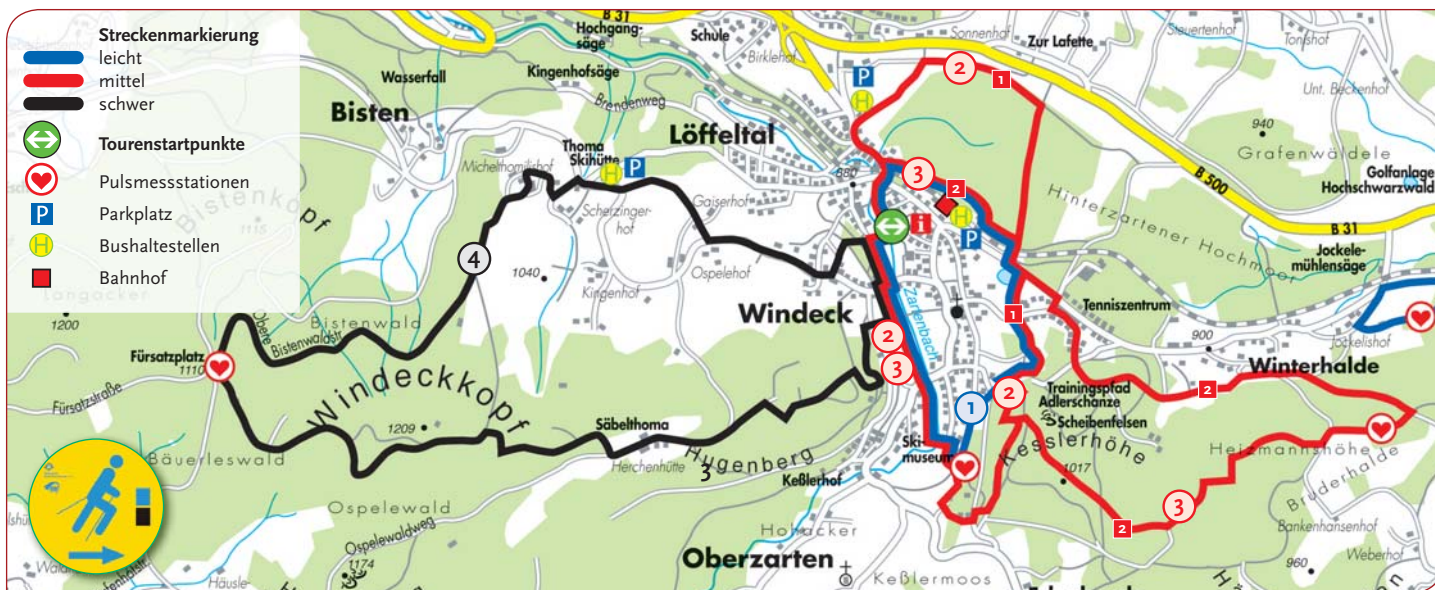

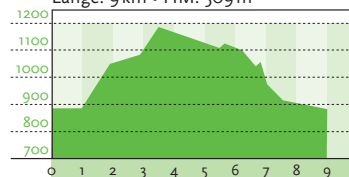
Rote Strecke Variante 2

Länge: 7,8 km • HM: 312 m



4 Hinterzarten-Windeck

Länge: 9 km • HM: 509 m



HM = Höhenmeter (Gesamtstrecke)



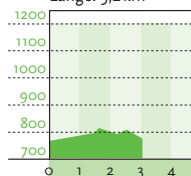
Nordic Walking in Lenzkirch

Lenzkirch: Das DSV nordic aktiv Zentrum Lenzkirch liegt im Herzen des Hochschwarzwaldes, zwischen Titisee, Feldberg, Schluchsee und der wildromantischen Wutachschlucht.

So abwechslungsreich wie die Landschaft sind die angebotenen NW-Strecken: In Lenzkirch umrunden sie den stillen geheimnisvollen Ursee, oder führen hinauf nach Hinterhäuser, wo das Schluchseer NW-Netz tangiert wird. Andere verbinden in 1000 m Höhe Kappel und Saig und überraschen mit einem herrlichen Panorama bis hin zum Feldberg. In Saig wird eine sehr anspruchsvolle NW-Strecke (schwarz) gekreuzt, die von Titisee (850 m) auf den 1200 m hohen Hochfirst ansteigt.

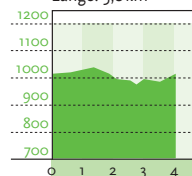
1 Leichte Route

Länge: 3,2 km



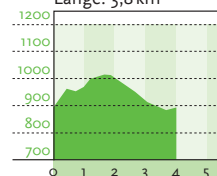
2 Leichte Route

Länge: 3,8 km



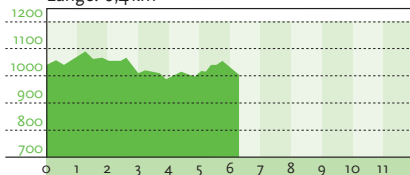
3 Mittelschwierige R.

Länge: 3,8 km



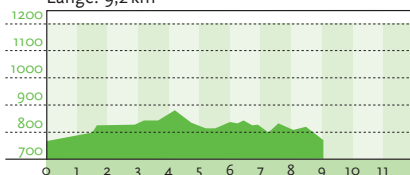
4 Mittelschwierige Route

Länge: 6,4 km



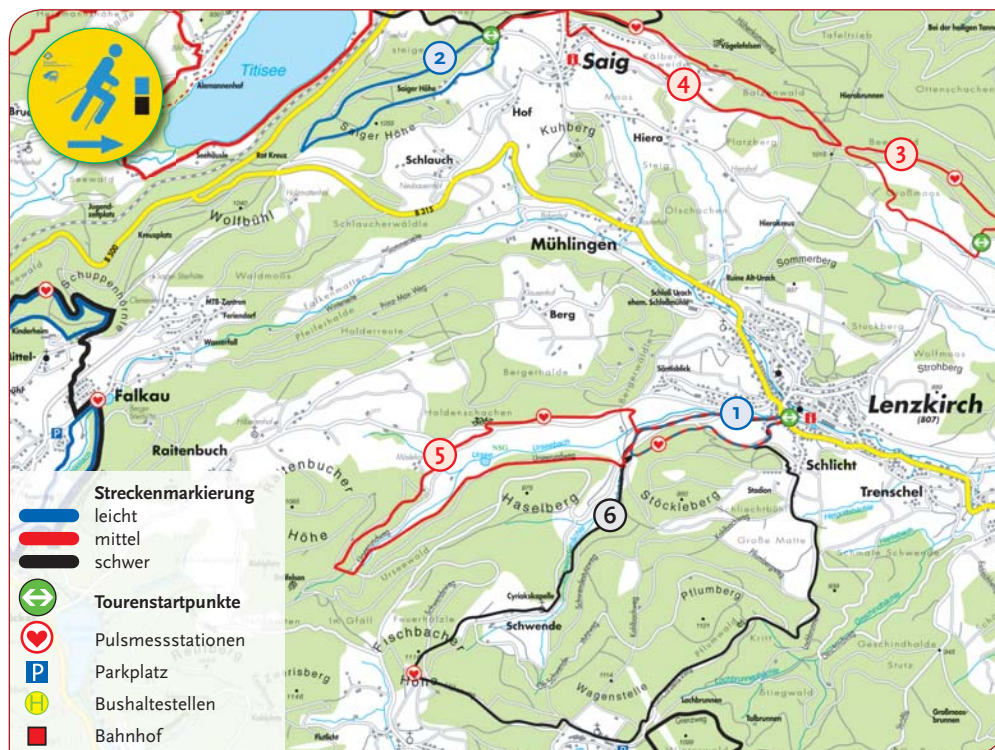
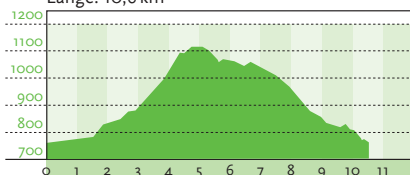
5 Mittelschwierige Route

Länge: 9,2 km



6 Schwierige Route

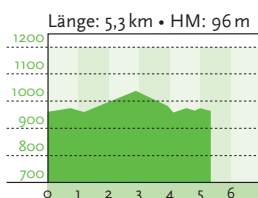
Länge: 10,6 km



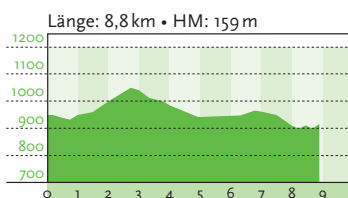


Nordic Walking in Schluchsee

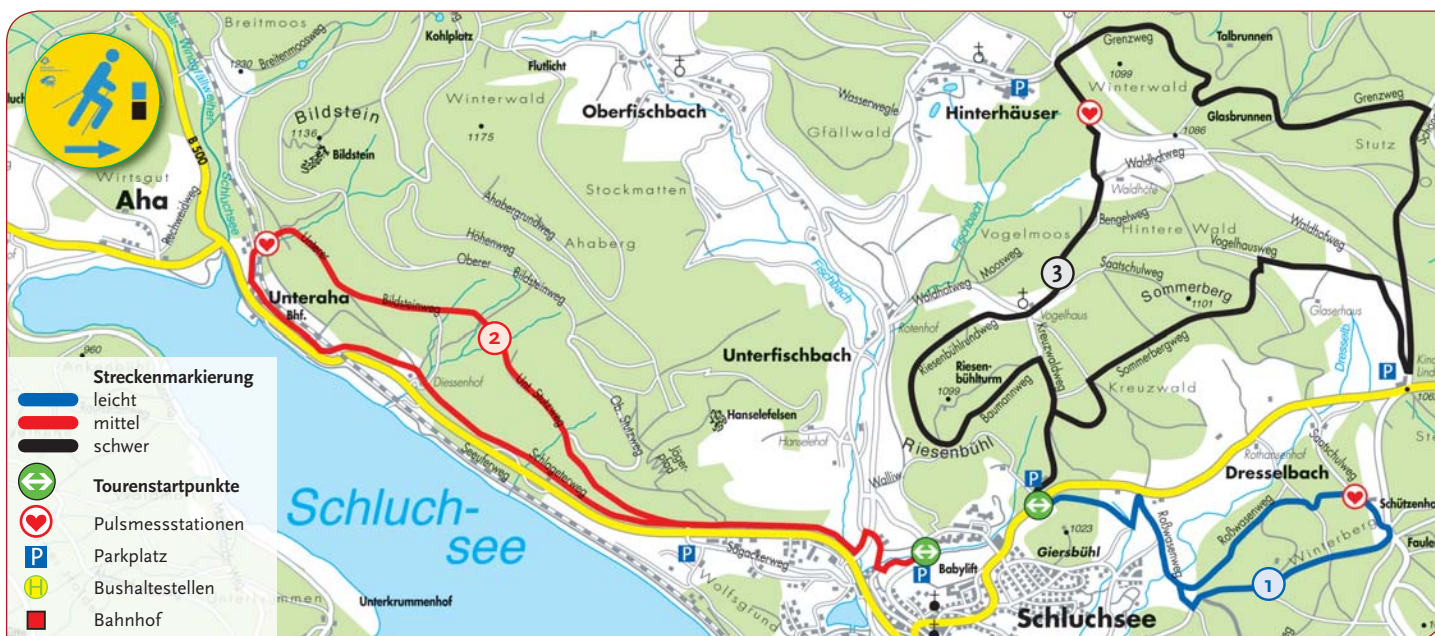
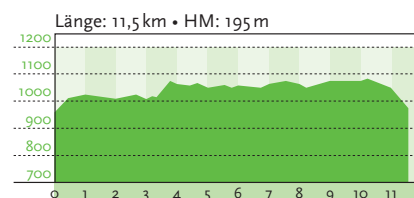
1 Rosswasen-Tour



2 Bildstein-Tour



3 Riesenbühl-Tour



HM = Höhenmeter (Gesamtstrecke)

Schluchsee: Landschaftliche Schönheiten und sportlicher Anspruch erwarten Sie auf den Nordic Walking Strecken in Schluchsee. Vom Ausgangspunkt Baby-Lift beim Naturpark auf der Wacht starten Sie zur mittelschweren Strecke, von der aus Sie den größten Schwarzwaldsee immer im Blick haben. Eine Verbindungsstrecke führt Sie zum Sportplatz „Kurt-Hetzl-Stadion“, wo Sie die Tour für Einsteiger oder die anspruchsvolle Strecke für Geübte mit mittlerem und hohem Leistungsniveau starten können. Diese Strecke führt Sie über den Hausberg „Riesenbühl“, wo Sie einen Abstecher auf den Riesenbühlturm unternehmen können. Vorbei am „Vogelhaus“ über Hinterhäuser und Dresselbach zurück nach Schluchsee. Die Nordic Walking Saison im Hochschwarzwald startet am **Samstag, 8. Mai 2010** bereits traditionell beim **Intersport Nordic Walking Opening am Schluchsee**.

Nordic Walking in St. Märgen

Wir bringen Sie in Bewegung!

Nordic Walking Strecken:

Sechs eigens für Nordic Walking ausgearbeitete Touren führen durch die abwechslungsreiche Mittelgebirgslandschaft rund um St. Märgen. Alle Routen sind bestens ausgeschildert und geben auf speziellen „Puls- tafeln“ Tipps zu Technik und Ablauf des Lauftrainings. Die Unterschiedlichen Anforderungen des Geländes werden durch die vom Skifahren bekannten Schwierigkeitsgrade „blau“ (leicht), „rot“ (mittelschwer) und „schwarz“ (anspruchsvoll) kenntlich gemacht.

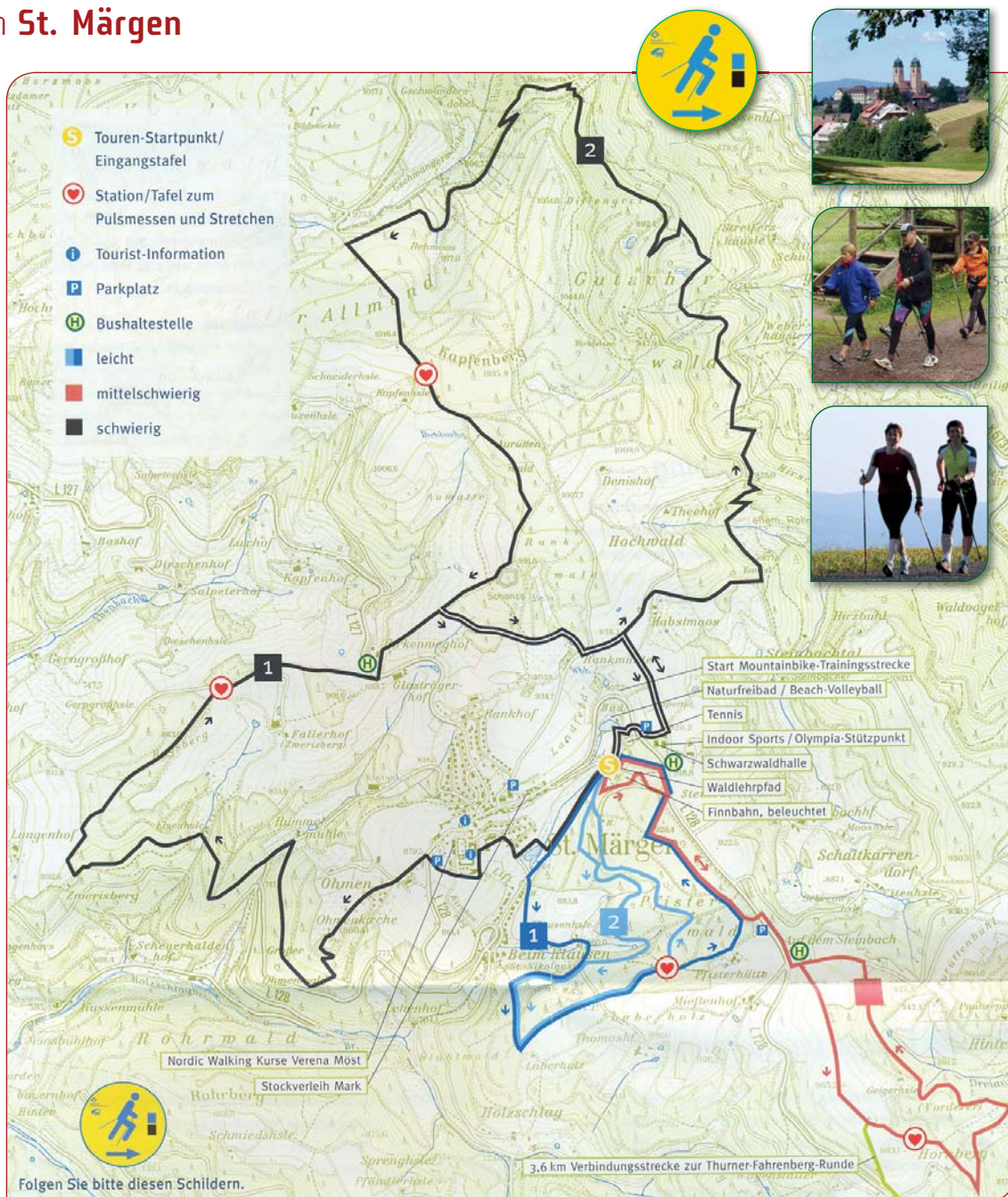
Nordic Walking Ausrüstung:

Nordic Walking Stöcke und Pulsmessgeräte können gegen Gebühr entliehen oder gekauft werden.

... and last but not least 365 Tage im Jahr aktiv! Unsere Kurse finden auch im Winter statt.

Extratipp:

Die St. Märgener Finnbahn mit ihrem federnden Belag ist ein ideales „Pflaster“ für die kleine Trainingsrunde zwischendurch!





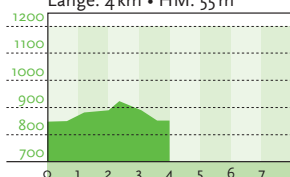
Nordic Walking in Titisee-Neustadt

Titisee-Neustadt: Insgesamt stehen in unserem Park 3 Routen mit einer Gesamtlänge von 20 km zur Verfügung. Verschiedene Routen können abgekürzt oder mit der Route von Hinterzarten und Feldberg beliebig erweitert werden. Die Routen sind in drei Kategorien eingeteilt und komplett beschildert.

Die leichte Strecke verläuft in meist ebenem Gelände auf gutem Untergrund. Die mittlere Strecke führt über verschiedene Anstiege. Sie sollten für diese Strecke bereits trainiert sein. Die schwere Strecke weist teilweise steile Anstiege auf und verläuft teilweise auch auf schwierigem Untergrund. Sie sollten bereits lauffähren und gut trainiert sein, wenn Sie diese Strecke bewältigen wollen. Folgen Sie den gelben Schildern. Die Routen sind als Rundstrecken angelegt und beginnen alle am Kurhaus Titisee.

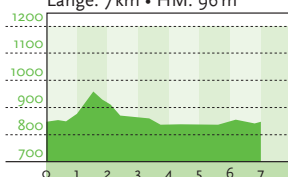
1 Bärenwald-Runde

Länge: 4 km • HM: 55 m



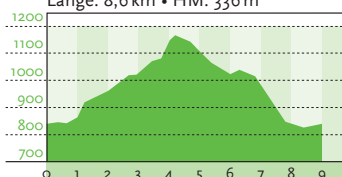
2 Titisee-Runde


Länge: 7 km • HM: 96 m



3 Hochfirst-Runde

Länge: 8,6 km • HM: 336 m





Geführte Touren

Ob Schnupperkurse, Einsteigerkurse, Kurse für den Fortgeschrittenen oder geführte Nordic Walking Touren, der Hochschwarzwald bietet für jeden etwas!

Informationen zu unseren geführten Touren mit qualifizierten Trainern erhalten Sie im Internet unter: www.hochschwarzwald.de

Gern leihen wir Ihnen die Stöcke (auch Kinderstöcke) und Pulsuhren (gegen Gebühr) aus.



Hochschwarzwald



NEU NEU NEU NEU NEU NEU NEU NEU NEU NEU NEU

1. **ONEWAY** Nordic Walking Hochschwarzwald-Cup

2010 findet zum ersten Mal eine Kombination der Veranstaltungen **Nordic Walking Opening am Schluchsee** am **08.05.2010** und des **Nordic Walking Gipfels Breitna** am **13.06.2010** statt.

Nordic Walker die an beiden Veranstaltungen teilnehmen, erhalten an der Veranstaltung in Breitna einen hochwertigen Preis der Firma **ONEWAY**

Eine gesonderte Meldung ist nicht erforderlich, Teilnahme erfolgt automatisch mit der Anmeldung zu den beiden Veranstaltungen.



Weitere Informationen erhalten Sie unter:
www.sz-breitna.de und www.schluchseelauf.com



hochgefühl



Ihre Nordic Walking Gastgeber

- ★ Klassifizierung von Hotels, Gasthöfen, Pensionen und Gästehäusern nach den Kriterien des Deutschen Hotel- und Gaststättenverbandes (DEHOGA)
- ✱ Klassifizierung von Privatzimmern, Ferienwohnungen und Campingplätzen nach den Kriterien des Deutschen Tourismusverbandes (DTV)

Breitnau

Best Western Hotel Hofgut Sternen ★★★S



Höllsteig 76 (An der Ravennaschlucht)
79874 Breitnau
Tel. +49 (0)76 52-90 10
info@hofgut-sternen.bestwestern.de
www.hofgut-sternen.de

Das schwarzwaldtypische Hofgut liegt im schönen Höllental direkt am Eingang zur romantischen Ravennaschlucht und ist der ideale Ausgangspunkt für viele Wanderungen und Nordic-Walking-Touren.

Direkt am Hotel beginnt der Heimatpfad Hochschwarzwald. Das Hotel verfügt über 57 komfortable Zimmer, Restaurant, rustikale Ofenstube und Bar. Parkplätze direkt am Hotel.

Gerne senden wir Ihnen Prospektmaterial zu!

Malerhof F****

Im Rehwinkel 15
79874 Breitnau

Tel. +49 (0)7652-18 07
www.malerhof-breitnau.de

Feldberg

Hotel Schlehdorn ★★☆☆



Am Sommerberg 1
79868 Feldberg
Tel. +49 (0)7655 / 91050
hotel-schlehdorn@t-online.de
www.schlehdorn.de

Ihr Ganzjahresziel für Fitness & Relaxen

Lust darauf, etwas für die Fitness zu tun und sich zugleich so richtig verwöhnen zu lassen? Dann sind Sie im „Schlehdorn“ richtig. Ausgestattet mit allem Komfort, ist unser Haus nicht nur Ausgangspunkt für vielfältige Urlaubsaktivitäten, sondern auch Wohlfühl-Oase in einer der schönsten Landschaften Deutschlands.

Beispielhaft dafür: unser Aqua-Fitness-Bereich mit Sauna und neu errichtetem lichtdurchflutetem Schwimmbad und vielseitigen Ruheräumen mit Keramikliegen, Wasserbetten, Schaukelliegen usw.

Komplettiert wird Aqua-Fitness im Schlehdorn durch ein umfangreiches Wellness- und Beauty-Angebot mit vielerlei kreativen Anwendungen.

Hotel Adler ★★★

Feldbergstr. 4
79868 Feldberg

Tel. +49 (0)7655-933 933
www.adler-feldberg.de

Schwarzwald-Pension Kräutle ★★★/F****/*****



Brünneleweg 1
79868 Feldberg

Tel. +49 (0)7655-400
www.schwarzwald-pensionkraeutle.de

Haus Sommerberg ★★★

Am Sommerberg 14
79868 Feldberg

Tel. +49 (0)7655-14 11
www.sommerberg.com



Alle Unterkünfte können Sie im Internet buchen unter: www.hochschwarzwald.de

Hinterzarten

Hotel Kesslermühle ★★★★★



Wohlfühlzeit im Hotel Kesslermühle

Ihr familiengeführtes Ferienhotel in traumhaft ruhiger Lage am Ortsrand (direkter Zugang zum Nordic-Walking-Wegenetz)

- Komfortable Urlaubszimmer mit Ausblick auf Wiesen und Wald
- Großer Wellness- und Spa-Bereich mit Panorama-Schwimmbad und Saunen
- Genießen Sie einen entspannten Abend bei einem leichten 5-Gang Wahlmenu im Restaurant.



Hauseigenes Urlaubs- & Fitnessprogramm: geführte Nordic-Walking-Touren, Nordic-Walking Stockverleih gratis, Wassergymnastik, Fitness* geführte Wanderungen oft mit Picknick oder Einkehr in unsere Waldhütte, Wanderbus, Wanderberatung, Wanderrucksack, Kartenmaterial

Erlenbrucker Str. 45
79856 Hinterzarten
Tel. +49 (0)76 52-129 0
info@kesslermuehle.de
www.kesslermuehle.de

Parkhotel Adler ★★★★★

Adlerplatz 3
79856 Hinterzarten
Tel. +49 (0)7652-12 70
www.parkhoteladler.de

Erfurth's Bergfried Ferien & Wellnesshotel ★★★★★ S

Sicking Str. 28
79856 Hinterzarten
Tel. +49 (0)7652-12 80
www.bergfried.de

Hotel Sonnenberg ★★★★★

Am Kesslerberg 9
79856 Hinterzarten
Tel. +49 (0)7652-120 70
www.hotel-sonnenberg.com

Hotel Schwarzwaldhof ★★★★★

Freiburgerstr. 2
79856 Hinterzarten
Tel. +49 (0)7652-120 30
www.schwarzwaldhof.com

Hotel Silberdistel

Freiburgerstr. 27
79856 Hinterzarten
Tel. +49 (0)7652-362
www.silberdistel-hinterzarten.de

Landhaus Rombach

Heiligenbrunnstr. 6
79856 Hinterzarten
Tel. +49 (0)7652-59 20
www.landhausrombach.de

Ferienhaus Speth F ★★★

Rappeneckweg 6
79856 Hinterzarten
Tel. +49 (0)7652-98 20 11
www.ferienhaus-speth.de

Gästehaus Am Kirchwald

Windeckweg 21
79856 Hinterzarten
Tel. +49 (0)7652-59 71
www.am-kirchwald.de

Lenzkirch

Schwarzwaldhotel Ruhbühl

Am Schönenberg 6
79853 Lenzkirch
Tel. +49 (0)7653-68 60
www.hotel-ruhbuehl.de

Pension Waldwinkel

Haldenweg 19
79853 Lenzkirch
Tel. +49 (0)7653-18 16
www.pension-waldwinkel.de

Schluchsee

Vier Jahreszeiten ★★★★★ S

Am Riesenbühl
79859 Schluchsee
Tel. +49 (0)7656-70 0
www.vjz.de

Parkhotel Flora ★★★★★

Sonnhalde 22
79859 Schluchsee
Tel. +49 (0)7656-974 20
www.parkhotel-flora.de

Wochners Hotel Sternen ★★★★★

Dresselbacherstr. 1
79859 Schluchsee
Tel. +49 (0)7656-988 70
www.sternen-schluchsee.de

Kurhotel Schluchsee

Am Riesenbühl 3
79859 Schluchsee
Tel. +49 (0)7656-98 81 81
www.kurhotel-schluchsee.de

Ferienhaus Talmatten F ★★★★★

Talmattenweg 1
79859 Schluchsee
Tel. +49 (0)7656-10 30
www.ferienhaus-talmatten.de

Alle Unterkünfte können Sie im Internet buchen
unter: www.hochschwarzwald.de

St. Märgen

Haus Möst

Kirchplatz 8
79274 St. Märgen

Tel. +49 (0)7669-12 36
www.ferienwohnung-st-maergen.de

Felsenstüble

Glashütte 17
79274 St. Märgen

Tel. +49 (0)7669-707
www.felsenstueble.de

Titisee-Neustadt

Schwarzwaldgasthof Zur Traube *** S

Sommerbergweg 1
79822 Titisee-Neustadt

Tel. +49 (0)7669-22 90
www.traube-waldau.de

Gasthof Hotel Löwen ***

Langenordnach 4
79822 Titisee-Neustadt

Tel. +49 (0)7651-10 64
www.loewen-titisee.de

Haus Seestern **

Jägerstr. 1
79822 Titisee-Neustadt

Tel. +49 (0)7651-84 17
www.seestern-titisee.de

Landhotel Jostalstüble ***

Jostalstr. 60
79822 Titisee-Neustadt

Tel. +49 (0)7651-91 81 60
www.jostalstueble.de

Haus Metz F***

Jägerstr. 28
79822 Titisee-Neustadt

Tel. +49 (0)7651-83 19
www.haus-metz-titisee.de

Camping Bankenhof C*****

Bruderhalde 31a
79822 Titisee-Neustadt

Tel. +49 (0)7652-13 51
www.camping-bankenhof.de

Alle Unterkünfte können Sie im Internet buchen
unter: www.hochschwarzwald.de



hochsportlich



Wir beraten Sie gern persönlich!

Breitnau Tourist-Information

Dorfstraße 11/1 • 79874 Breitnau

Tel. +49 (0)7652-1206 8380 • breitnau@hochschwarzwald.de

Eisenbach Tourist-Information

Bei der Kirche 1 • 79871 Eisenbach

Tel. +49 (0)7652-1206 8340 • eisenbach@hochschwarzwald.de

Feldberg Tourist-Information

Kirchgasse 1 • 79868 Feldberg

Tel. +49 (0)7652-1206 8300 • feldberg@hochschwarzwald.de

Friedenweiler Tourist-Information

Peter-Thumb-Straße 16 • 79877 Friedenweiler

Tel. +49 (0)7652-1206 8360 • friedenweiler@hochschwarzwald.de

Hinterzarten Tourist-Information

Freiburger Str. 1 • 79856 Hinterzarten

Tel. +49 (0)7652-1206 8200 • hinterzarten@hochschwarzwald.de

Lenzkirch Tourist-Information

Am Kurpark 2 • 79853 Lenzkirch

Tel. +49 (0)7652-1206 8400 • lenzkirch@hochschwarzwald.de

Löffingen Tourist-Information

Rathausplatz 14 • 79843 Löffingen

Tel. +49 (0)7652-1206 8350 • loeffingen@hochschwarzwald.de

Schluchsee Tourist-Information

Fischbacher Straße 7 • 79859 Schluchsee

Tel. +49 (0)7652-1206 8500 • schluchsee@hochschwarzwald.de

St. Märgen Tourist-Information

Rathausplatz 6 • 79274 St. Märgen

Tel. +49 (0)7652-1206 8390 • st.maergen@hochschwarzwald.de

Titisee-Neustadt Tourist-Information

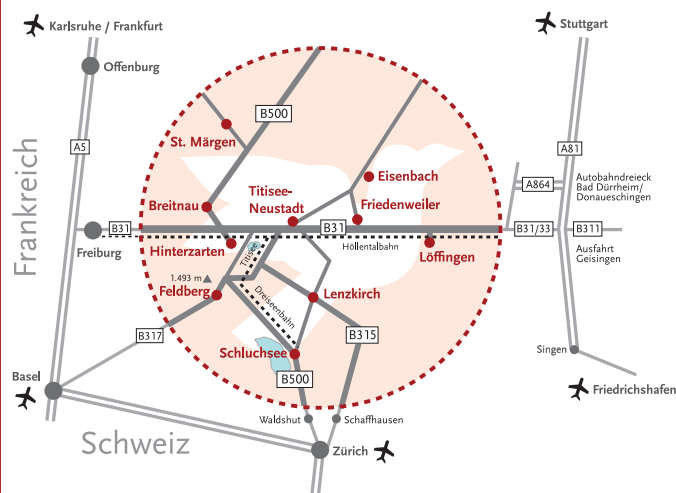
Strandbadstraße 4 • 79822 Titisee-Neustadt

Tel. +49 (0)7652-1206 8100 • titisee@hochschwarzwald.de

Anfahrt

Ausnehm anreisen in den Hochschwarzwald

Ob Auto, Bahn oder Flugzeug - die Ferienregion Hochschwarzwald ist aus allen Richtungen optimal zu erreichen.



www.hochschwarzwald.de

Impressum

Herausgeber: Hochschwarzwald Tourismus GmbH

Freiburger Straße 1 • 79856 Hinterzarten

Tel. +49 (0)7652 1206-0 • Fax: +49 (0)7652 1206-99

info@hochschwarzwald.de • www.hochschwarzwald.de

Aufsichtsratsvorsitzender: Bgm. Hansjörg Eckert

Geschäftsführer: Mag. Thorsten Rudolph

Konzeption und Gestaltung: Hochschwarzwald Tourismus GmbH

Streckenkarten:

Grundlage: Amtliche Topographische Karte 1 : 50 000 des © Landesvermessungsamtes Baden-Württemberg (www.lv-bw.de), 19.11.2008, Az.: 2851.2-A/668

© **Grafische Bearbeitung:** digitale Kartografie Frank Ruppenthal GmbH (www.digitale-kartografie.de)



Hochschwarzwald Tourismus GmbH
Freiburger Str. 1 • 79856 Hinterzarten
www.hochschwarzwald.de