

BIKE-CROSSING
SCHWÄBISCHE ALB
Der Geheimtipp

Württembergischer Radsportverband

Württembergischer
Radsportverband e.V.

Die Kontrolle und Instandsetzung des Bike-Crossing Schwäbische Alb hat der Württembergische Radsportverband e.V. übernommen. Die Streckenkontrolle und Instandsetzung der Beschilderung werden von den Routen-Paten durchgeführt.

Der Württembergische Radsportverband ist die Vereinigung der Radsporttreibenden Vereine und Vereinsabteilungen im Bereich des Württembergischen Landessportbundes e.V. und versteht sich als Interessenverband für das Fahrrad fahren, den Leistungssport, den Freizeitsport und den gesundheitsorientierten Sport mit dem Fahrrad. **Mehr Informationen: www.wrsv.de**

Kontakt und Information:

Schwäbische Alb Tourismus e.V.

Marktplatz 1 | 72574 Bad Urach

Tel.: 07125 948106 | Fax: 07125 948108 | info@schwaebischealb.de

Weitere Termine und aktuelle Informationen finden Sie unter:

www.bike-crossing-schwaebischealb.de

Haftungsausschluss:

Für die Angaben der touristischen Partner in diesem Flyer übernimmt der Schwäbische Alb Tourismusverband e.V. keinerlei Haftung.

Stand: Juni 2013

Für eventuelle Druck- und Satzfehler wird keine Gewähr übernommen.

Eine starke Region hat starke Partner


Hofgut
HopfenburgSteiff
Museum

LEKI



ALB-GOLD Trophy

Der Mountainbike-Marathon für jedermann am 6. Oktober in Trochtelfingen

www.trophy.alb-gold.de

Spätzle-Power

... und eine riesige Nudelauswahl finden Sie im ALB-GOLD Kundenzentrum in Trochtelfingen. Idealer Ausgangspunkt für Mountainbike-Touren.
www.touren.alb-gold.de

ALB-GOLD Kundenzentrum · 72818 Trochtelfingen

Mountainbike Parks

Events

Bike X-ing online!

Die interaktiven Tourenkarten inklusive Informationen, GPS-Daten und Übersichtskarten auf:

www.schwaebischealb.de/aktiv/mountainbiken

Tourbook

„Bike-Crossing Schwäbische Alb“

Wer die anspruchsvolle Mountainbike-Strecke „Bike-Crossing Schwäbische Alb“ am nördlichen Rand der Alb befahren möchte, kommt um das Tourbook nicht herum. Der Reiseführer beinhaltet alle wichtigen Informationen für eine sportliche und erlebnisreiche Tour.


- 22 Kartenblätter (Maßstab 1:54.000)

- gesamter Streckenverlauf

- Streckenbeschreibungen

- Höhenprofile

- Informationen über Servicestationen, Orte, Übernachtungsmöglichkeiten, Sehenswürdigkeiten entlang der Route und vieles mehr ...



Erhältlich im Buchhandel (ISBN-Nr. 978-3-939657-01-9), bei Tourist-Infos und beim Schwäbische Alb Tourismus: info@schwaebischealb.de, Telefon 07125 948106



Bikepark Albstadt

Die Streckenvielfalt im Bikepark zieht Besucher aus dem ganzen Bundesgebiet und dem benachbarten Ausland an. Die einzigartige, freundliche Atmosphäre sorgt dafür, dass sich vom Hobbyfahrer bis hin zum Vollblutracer alle wohlfühlen. Nach einem spannenden Tag im Bikepark Albstadt kann man bei einem leckeren Stück selbstgebackenem Kuchen noch fachsimpeln, denn hier hat man auch für Wünsche und Anregungen immer ein offenes Ohr. Also dann, wir sehen uns im Park!

Anregungen immer ein offenes Ohr. Also dann, wir sehen uns im Park!

Blum/Sassowski GbR | Melbernsteigstraße 43 | 72461 Albstadt-Tailfingen
Tel.: 07577 925565 | info@bikepark-shop.de | www.bikepark-albstadt.de

Dirt-Bike-Anlage

Dirt-Bike-Anlage zum Üben der Körperbeherrschung und Kreativität. („Jugend engagiert sich“-Projekt)

TV Belsen 1906 e.V. | Ernwiesen 2 | 72116 Mössingen
Tel.: 07473 271352 | dirtbike@tvbelsen.de | www.tvbelsen.de/dirtbike

Bikepark Sonnenbühl-Undingen

Bikepark für Groß und Klein. Kinder und Jugendliche können hier ihre Geschicke trainieren.

Touristinfo Sonnenbühl | Hauptstraße 2 | 72820 Sonnenbühl
Tel.: 07128 92518 | u.hailfinger@sonnenbuehl.de

Mountainbike Park Münsingen

Öffentlich zugänglicher und kostenloser Mountainbike Park der Stadt Münsingen.

Tourist-Information Münsingen | Grafenecker Straße | 72525 Münsingen
Tel.: 07381 182145 | info@mtb-cup.de | www.mtb-cup.de/mtb-park.pdf

Bikepark Hochberg Heidenheim

Bikepark mit Biker X, Freeride und Cross-Country-Piste Auf zwei angelegten Strecken können sowohl Anfänger als auch Fortgeschrittene ihrem Hobby nachgehen.

Bikepark Hochberg Heidenheim | Stubentalstraße 10 | 89518 Heidenheim
Tel.: 01577 6422896 | www.bikepark-hochberg.de

Bikepark Gomaringen

Der RV-Gomaringen bietet Training für Kids und Jugendliche an, bei dem sie die angesagtesten Tricks und Styles lernen und ihre Fahrtechnik in jeder Hinsicht verbessern können; sei es im Cross Country, Freeride, Dirt und Street, Dual, 4X, Downhill, BMX oder im Trial.

Georg-Scheerer-Straße 15 | 72810 Gomaringen
Tel.: 07072 9278893 | www.bikepark-gomaringen.de

9. Albstädter-CTF-Country-Touren-Fahrt

30. Juni 2013



Breitensportliche Tourenfahrt mit dem Geländerad (All-Terrain-Bike oder Mountainbike). Start und Ziel ist bei der Turn- und Festhalle im Stadtteil Lautlingen. Spaß am Radfahren steht hier klar im Vordergrund. Die Strecken versprechen für Fahrer, die sich auf den Marathon vorbereiten wollen, ein anspruchsvolles Streckenprofil. Für Familien und Genießer bieten die Strecken eine angenehme Streckenführung mit eindrucksvollen Aussichtspunkten.
Start und Ziel: Turn- und Festhalle Lautlingen
Veranstalter: Freestyle-Club Zollernalb. Weitere Infos unter www.freestyleski.de

19. Albstadt-LBS-Bike-Marathon und City-Sprint

12. - 13. Juli 2013



Freitag: City-Sprint: Innenstadttrennen mit künstlichen Hindernissen auf Asphalt.
Samstag: LBS-Bike-Marathon: 86 km Rundkurs, 1850 Höhenmeter um Albstadt
Start und Ziel: Schmiechastraße in Albstadt-Ebingen

Veranstalter: Ski-Club Onstmettingen / Stadt Albstadt.
Weitere Infos unter www.albstadbikemarathon.de

14. Albstadt-Frauen-Etappenrennen

23. - 25. August 2013



mit Wertungslauf der Rad-Bundesliga Frauen 2013 sowie Jedermann-Etappenrennen „Volksbank-Tailfingen-Zollernalb-tour Albstadt“
I. Etappe Freitag, 23.08.2013: City-Sprint
II. Etappe Samstag, 24.08.2013: Straßenrennen
III. Etappe Sonntag, 25.08.2013: Rundstreckenrennen
Veranstalter: RSV Tailfingen / Ski-Club Trochtelfingen.
Weitere Infos unter www.frauen-etappenrennen.de

4. Sparkasse TRANS Zollernalb

20. - 22. September 2013



Dreitägiges Mountainbike-Etappenrennen. Bei der Sparkasse TRANS Zollernalb stehen drei Etappen mit insgesamt 215 Kilometern und 4200 Höhenmetern auf dem Programm. Die einzelnen Streckenabschnitte führen durch den wunderschönen Zollernalbkreis mit allen Highlights der Region.
SKYDER Sportpromotion | Rosenstraße 4 | 72479 Straßberg | info@skyder.de
Weitere Infos unter www.sparkasse-trans-zollernalb.de

ALB-GOLD Trophy
mit Deutscher Marathon-Meisterschaft der Elite

06. Oktober 2013

Start und Ziel in Münsingen.
Veranstalter: ALB-GOLD Teigwaren GmbH | www.trophy.alb-gold.de



Der Bike-Crossing Schwäbische Alb ...

... ist mit rund 400 Kilometern Länge und 10.000 Höhenmetern eine echte Alternative zu Trans-Alp oder Schwarzwaldtour. Zwischen Tuttlingen nahe Bodensee und Aalen am nord-östlichen Albrand orientiert sich der Bike-Crossing Schwäbische Alb immer am Albtrauf. Kräfte zehrend windet er sich auf steilen Wegen zur Albhochfläche hinauf. Oben angekommen, bist du plötzlich dem Himmel ganz nah, belohnen dich traumhafte Aussichten. Du ruhst aus auf dieser erholsamen Hochfläche und genießt die Vorfreude auf rasante Abfahrten. Ob steilkurvige Trails oder genüssliche Pisten hinab ins wellige Albvorland – Spaß, Erlebnis und jede Menge Glückshormone werden deinen Körper durchströmen.



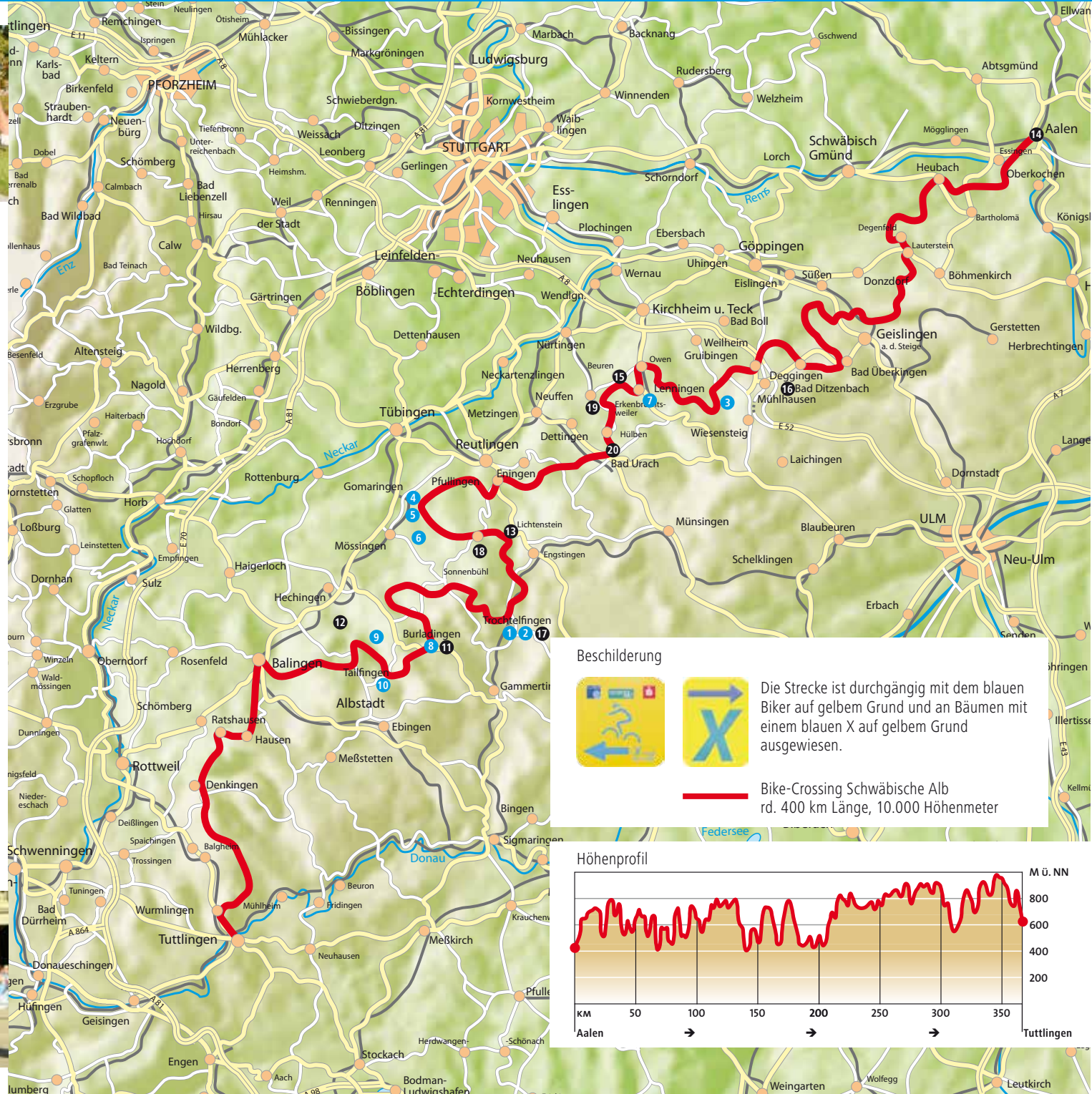
Begegnungen

Ready, steady, go! Losfahren, atmen und sofort Sonne, Wind und Natur genießen. Dir begegnen so überaus vielfältige Facetten auf deinem Trip, dass du denkst in Norwegen gestartet, in der Toskana genächtigt und im Burgund gespeist zu haben. Der Albtrauf, die bis zu 300 Meter abfallende Steilstufe der Schwäbischen Alb, ist eine atemberaubende Herausforderung für jeden Biker. Stolz Burgen, Schauhöhlen, malerische Fachwerkstädtchen, Streuobstwiesen und typische Wacholderheiden sind wahre Kleinode unterwegs.

Du fühlst dich auf einer so einzigartigen Zeitreise ...

Glücksgefühle

Egal, ob du bei Eintagestouren die regionale Gastfreundschaft und die viel gelobte einheimische Küche genießt oder in einem mehrtägigen Trip zünftig in Bikerherbergen übernachtet und die Ursprünglichkeit der Alb erlebst, es wird dir ein unvergessliches Erlebnis bleiben. Ob genussvoll, anspruchsvoll oder sportlich, dein Körper wird garantiert jede dieser Eigenschaften spüren. Hormone wie Adrenalin und Endorphin werden dafür sorgen, dass du begeistert aber auch geschafft sein wirst – du wirst glücklich sein!



- 1 Restaurant Sonne Alb-Gold-Kundenzentrum**
Im Grindel 1 | 72818 Trochtelfingen | Tel.: 07124 9291155
www.alb-gold.de
- 2 Gasthof ALBQUELL BRÄUHAUS**
Lindenplatz 6 | 72818 Trochtelfingen | Tel.: 07124 733 u. 1033
www.albquell-brauhaus.de
- 3 Gasthof „Bläsiberg“**
Bläsiberg 9 | 73349 Wiesensteig | Tel.: 07335 184625
www.gasthofblaesiberg.com
- 4 Restaurant & Pension Alznauer Hof**
Raiffeisenstraße 2 | 72810 Gomaringen | Tel.: 07072 92866
www.alznauerhof.eu
- 5 Grissini Ristorante Trattoria**
Bahnhofstraße 15 | 72810 Gomaringen | Tel.: 07072 80227
www.ristorante-trattoria-grissini.de
- 6 Restaurant Krone**
Obergasse 40 | 72116 Mössingen-Öschingen | Tel.: 07473 4777
www.oeschinger-krone.de
- 7 Restaurant Burrenhof**
73268 Erkenbrechtsweiler | Tel.: 07026 7346
www.burrenhof.de
- 8 Hotel Gasthof Lamm**
Bundesstraße 1 | 72393 Burladingen | Tel.: 07477 1088
www.hotel-lamm-killer.de
- 9 Restaurant „Akropolis“**
Thanheimer Straße 16 | 72461 Albstadt-Onstmettingen | Tel.: 07432 22229
www.akropolis-albstadt.de
- 10 Gasthaus Rad Neuweiler**
Auf Neuweiler 1 | 72461 Albstadt-Tailfingen | Tel.: 07432 3185
www.rad-neuweiler.de
- 11 Kornbühl mit Salmendinger Kapelle**
Stadt Burladingen | 72393 Burladingen | Tel.: 07475 892156
www.burladingen.de
- 12 Burg Hohenzollern**
Burg Hohenzollern | 72379 Burg Hohenzollern | Tel.: 07471 2428
www.burg-hohenzollern.com
- 13 Schloss Lichtenstein**
Schloss Lichtenstein | 72805 Lichtenstein | Tel.: 07129 4102
www.schloss-lichtenstein.de
- 14 Limesmuseum Aalen**
St.-Johann-Straße 5 | 73430 Aalen | Tel.: 07361 5282870
www.museen-aalen.de
- 15 Panorama Therme Beuren**
Am Thermalbad 5 | 72660 Beuren | Tel.: 07025 910500
www.beuren.de
- 16 Vinzenz Therme Bad Ditzgenbach**
Kurhausstraße 88 | 73342 Bad Ditzgenbach | Tel.: 07334 76600
www.vinzenztherme.de
- 17 Alb-Gold Trochtelfingen**
Im Grindel 1 | 72818 Trochtelfingen | Tel.: 07124 9291155
www.alb-gold.de
- 18 Nebelhöhle Sonnenbühl**
72820 Sonnenbühl-Genkingen | Tel.: 07128 605 oder 07128 92518
http://hoehlenwelten.sonnenbuehl.de/nebelhoehle.html
- 19 Burg Hohen Neuffen**
Burg Hohen Neuffen | 72637 Neuffen | Tel.: 07025 2206
www.hohenneuffen.de
- 20 Residenzschloss Urach**
Bismarckstraße 18 | 72574 Bad Urach | Tel.: 07125 158490
www.schloss-urach.de

Fehlt eine Markierung oder ein Schild?! Bitte informieren Sie unsere Routen-Paten.

RRC Aalen

Ansprechpartner: Erwin Beitz | Braunenstraße 12 | 73431 Aalen
Startpunkt: Aalen / Hauptbahnhof (GPX E 10 5.4237; N 48 50.2756)
Endpunkt: Heubach / Hauptstraße/Beurener Str. (GPX E 9 56.949; N 48 47.1585)
Streckenlänge: 22,5 km

RKV Hofen

Ansprechpartner: Edith Schiele | Rissentalweg 5 | 73433 Aalen
Startpunkt: Heubach / Hauptstraße/Beurener Str. (GPX E 9 56.949; N 48 47.1585)
Endpunkt: Weißenstein / Degenfelderstraße (GPX E 9 53.045; N 48 42.4314)
Streckenlänge: 18,4 km

MRSC Ottenbach

Ansprechpartner: Stefan Nußbaumer | Ringstraße 1 | 73084 Salach
Startpunkt: Weißenstein / Degenfelderstraße (GPX E 9 53.045; N 48 42.4314)
Endpunkt: Gammelshausen / Galgenbuckel K1448/L1217 (GPX E 9 39.2818; N 48 38.065)
Streckenlänge: 61,2 km

Radsport Kirchheim

Ansprechpartner: Karl-Heinz Denzinger | Spitalgartenstraße 40/1 | 73257 Köngen
Startpunkt: Gammelshausen / Galgenbuckel K1448/L1217 (GPX E 9 39.2818; N 48 38.065)
Endpunkt: Bad Urach / Burgstraße/Seltbachstraße (GPX E 9 23.1196; N 48 29.3924)
Streckenlänge: 60,5 km

MTB-Club Pfullingen

Ansprechpartner: Birgit Votteler | Richard-Silber-Straße 2 | 72793 Pfullingen
Startpunkt: Bad Urach / Burgstraße/Seltbachstraße (GPX E 9 23.1196; N 48 29.3924)
Endpunkt: Gomaringen / Schleifmühle (GPX E 9 07.2809; N 48 27.1365)
Streckenlänge: 34,1 km

RV Gomaringen

Ansprechpartner: Thomas Steimle | Liststraße 1 | 72147 Nehren
Startpunkt: Gomaringen / Schleifmühle (GPX E 9 07.2809; N 48 27.1365)
Endpunkt: Salmendingen / Ausfahrt Kornbühl K7161 (GPX E 9 06.2099; N 48 21.1643)
Streckenlänge: 55,2 km

WRSV

Ansprechpartner: Jochen Lessau | Mercedesstraße | 70372 Stuttgart
Startpunkt: Salmendingen / Ausfahrt Kornbühl K7161 (GPX E 9 06.2099; N 48 21.1643)
Endpunkt: Burladingen / Traufweg/Ringelsteinhalde (GPX E 9 6.3495; N 48 17.3866)
Streckenlänge: 25,7 km

RSG Zollern-Alb Albstadt

Ansprechpartner: Michael Beck | Herderstraße 106 | 72458 Albstadt
Startpunkt: Burladingen / Traufweg/Ringelsteinhalde (GPX E 9 6.3495; N 48 17.3866)
Endpunkt: Hausen am Tann / Oberstockstraße/Hofstatt (GPX E 8 50.489; N 48 11.5431)
Streckenlänge: 52,5 km

RSPV Schwenningen

Ansprechpartner: Hans Peter Beier | Belchenstraße 28 | 78054 V./Schwenningen
Startpunkt: Hausen am Tann / Oberstockstraße/Hofstatt (GPX E 8 50.489; N 48 11.5431)
Endpunkt: Tuttlingen / Hauptbahnhof (GPX E 8 47.5295; N 47 58.5007)
Streckenlänge: 47,2 km