

NATURPARK-RADWEG PAUSCHALANGEBOTE



Individuelle Radreise auf dem Naturpark-Radweg inklusive Übernachtung im Doppelzimmer in radfreundlichen Hotels, Frühstück, Gepäcktransfer, Kartenmaterial und vielem mehr ...

SPORTLICHE KLASSIKER-TOUR (54 bis 70 km / Tag)
4 Tage / 5 Nächte ab 464 Euro / Person

GENIESSER-TOUR (44 bis 56 km / Tag)
5 Tage / 6 Nächte ab 547 Euro / Person

WOCHEN-TOUR (35 bis 48 km / Tag)
6 Tage / 7 Nächte ab 589 Euro / Person

von April bis Oktober buchbar, Anreise täglich möglich.

Information und Buchung:

ORIGINAL LANDREISEN AG Tel. 07634 5695626,
info@original-schwarzwald.de, www.original-schwarzwald.de

DER NATURPARK SCHWARZWALD MITTE/NORD

ist Deutschlands größter Naturpark und ein Paradies für alle, die den Schwarzwald aktiv erleben wollen.

Zum Naturpark gehören auch die typischen regionalen Spezialitäten, die Sie zum Beispiel bei einem unserer Naturpark-Wirte genießen können.

Alle Infos rund um den Naturpark, seine Genuss- und Erlebnisangebote sowie den Naturpark-Onlineshop mit vielfältigem Kartenmaterial finden Sie unter www.naturparkschwarzwald.de



Gestaltung: xxdesignpartner
Bilder: Baden-Baden Kur & Tourismus GmbH, D. Wissing Gengenbach, Klaus Schultes, Kur- und Tourismus GmbH Bad Wildbad, Landratsamt Rastatt, Naturpark Schwarzwald Mitte/Nord, Stadt Ettlingen, TMBW/Düppner, Tour Konzept, Tourist-Information Gastliches Kinzigtal e.V., Kurverwaltung Sasbachwalden
Grundlage Kartografie: digitale Kartografie Frank Ruppenthal GmbH

© Naturpark 2014 www.naturparkschwarzwald.de



NATURPARK SCHWARZWALD
MITTE/NORD



NATURPARK- RADWEG



Wir sind Partner und Förderer des Naturparks:



www.duravit.de



www.alpirsbacher.de



www.aok-bw.de



www.teinacher.de

260 KM GENUSSRADELN RUND UM DEN NATURPARK

Der Naturpark-Radweg führt Sie durch die schönsten Ecken im nördlichen und mittleren Schwarzwald. Es erwarten Sie beeindruckende, vielfältige Landschaften, schöne Städtchen und eine hervorragende Gastronomie – Schwarzwald wie aus dem Bilderbuch.

Planen Sie Ihre Strecke nach Lust und Laune! Wir empfehlen, den Naturpark-Radweg im Uhrzeigersinn zu befahren. Etappenvorschläge finden Sie auf den weiteren Seiten.

BESTENS AUSGESCHILDERT



Der Naturpark-Radweg ist eingebettet in ein nationales und internationales Radwegnetz und nach den Richtlinien des ADFC in beide Richtungen beschildert. Es bieten sich zahlreiche Zugangs- und Anschlussmöglichkeiten.

Folgen Sie einfach dem Naturpark-Logo!

FAHREN MIT EINGEBAUTEM RÜCKENWIND

Der Naturpark-Radweg eignet sich auch für E-Biker: entlang der gesamten Strecke finden Sie E-Bike-Tankstellen, bei denen Sie den Akku Ihres Pedelecs kostenlos aufladen können.



BESTENS GEFÜHRT

Für unterwegs empfehlen wir Ihnen den bikeline Tourenrad-Führer aus dem Hause Esterbauer: Er enthält neben Karten und Höhenprofilen auch detaillierte Wegbeschreibungen und Kurzinfos zum kulturellen und touristischen Angebot am Wegesrand. Den bikeline-Tourenradführer zum Naturpark-Radweg können Sie im Naturpark-Onlineshop bestellen.



Dieses Projekt wurde gefördert durch den Naturpark Schwarzwald Mitte/Nord mit Mitteln des Landes Baden-Württemberg, der Lotterie Glücksspirale und der Europäischen Union (ELER).



260 KILOMETER GENUSSRADELN
ERFAHREN SIE DEN GRÖSSTEN
NATURPARK DEUTSCHLANDS

ETAPPENVORSCHLAG 1

QUER DURCH DEN SCHWARZWALD

Sie können Ihre Naturpark-Radtour z. B. in Freudenstadt beginnen und hier **Deutschlands größten Marktplatz** kennenlernen.

Der Radweg führt Richtung Kinzigtal durch Alpirsbach mit seiner fast 900 Jahre alten **Klosterkirche**. Diese ist ebenso einen Besuch wert wie die traditionsreiche Brauerei „Alpirsbacher Klosterbräu“, die ihren Gästen eine **Erlebnisswelt rund ums Bier** bietet. **Alpirsbacher KLOSTERBRÄU**



Weiter geht es durch das **Kinzigtal** mit seinen ausgedehnten Wiesen und Weiden. **Schmucke Fachwerkstädtchen** wie Schiltach, Haslach oder Gengenbach und **stattliche Schwarzwaldhöfe** sind entlang der Kinzig und ihrer zahlreichen kleinen Seitentäler aufgereiht.

Einen Stopp sollten Sie an der **Naturpark-Marktscheune** bei Berghaupten einlegen. Neben einer großen Auswahl an **regionalen Produkten** gibt es ein rustikales Marktcafé und eine Infoecke über den Naturpark.

In Offenburg angekommen haben Sie den Schwarzwald nun komplett in Ost-West-Richtung durchquert – nirgendwo sonst in Deutschlands größtem Mittelgebirge ist dies möglich.

Etappenprofil: Bis auf einen kleinen Anstieg in Freudenstadt führt die gesamte Etappe entlang der Kinzig sanft bergab bis Offenburg. **Länge:** 86 km, **Gesamtanstieg:** 100 Hm



ETAPPENVORSCHLAG 2

ZWISCHEN WALD, WIESEN UND WEIN


Ab Offenburg in der Ortenau, eine der wärmsten Regionen Deutschlands, schlängelt sich der Radweg entlang der Schwarzwälder Vorbergzone, die geprägt ist vom stetigen Wechsel zwischen **Obstwiesen und Weinbergen**. Hier werden die hervorragenden Ortenauer Weine produziert, die man direkt bei den Weingütern und Winzergenossenschaften der Region probieren kann.

Ein Abstecher zu **Burgen und Schlössern** sowie zu den zahlreichen Aussichtspunkten, die oberhalb des Radwegs an den Hängen liegen, lohnt sich: **Phantastische Ausblicke über das Rheintal** bis zu den Vogesen sind Ihnen garantiert!

Wer nicht so hoch hinaus will, kann einen Blick in die Seitentäler werfen, die in den Schwarzwald hinein führen. **Renchtal** und **Achertal** laden Sie zu Erkundungstouren ein.

Vorbei an der Zwetschgenstadt Bühl geht es durch das **Rebland** in die **Bäderstadt Baden-Baden** mit ihrem mondänen Flair. Hier sollten Sie unbedingt vom Rad steigen und einen Spaziergang durch die Innenstadt einplanen.

Etappenprofil: Zwischen Offenburg und Baden-Baden ist Genussradeln pur angesagt – nur sanfte Anstiege sind zu bezwingen. **Länge:** 55 km, **Gesamtanstieg:** 220 Hm



ETAPPENVORSCHLAG 3

HINEIN IN DEN NORDSCHWARZWALD

Von Baden-Baden geht es am Rand des Schwarzwalds vorbei am Murgtal weiter bis Ettlingen. Die Weinberge verschwinden, **Laubwälder** und eine **bäuerliche Kulturlandschaft** begleiten Sie nun.


In Ettlingen sollten Sie sich die **historische Altstadt** nicht entgehen lassen. Ab hier führt Sie der Naturpark-Radweg direkt hinein in den Nordschwarzwald. Er verläuft nun entlang des **Albtals**, einem der schönsten Täler des Nordschwarzwalds. Seinen Namen hat es von dem kleinen Flüsschen Alb, das sich durch die **idyllische Tallandschaft** schlängelt.

Durch das nahe gelegene Bad Herrenalb führt übrigens auch die **historische Klosterstraße**. Zu finden sind hier zwei Schwarzwälder Gründungsklöster: das Kloster Herrenalb und die Kloster ruine Frauenalb.

In Marxzell zweigt der Radweg in das enge Holzbachtal ab und führt über Straubenhardt hinauf auf die Schwanner Warte. Dort überquert er die alte Landesgrenze zwischen Baden und Württemberg. Als Schlusspunkt der Etappe bietet sich Calmbach, ein Teilort von Bad Wildbad, im **Enztal** an.

Etappenprofil: Nach den ersten beiden Etappen sind Sie sicher ausreichend trainiert, um den kleinen Anstieg am Etappenende (s. Höhenprofil auf der Rückseite) mit einem Lächeln zu bewältigen.

Länge: 63 km, **Gesamtanstieg:** 480 Hm



ETAPPENVORSCHLAG 4

WÄLDER UND MOORE

Nach lockerem Radeln entlang der Enz erreichen Sie Bad Wildbad, die Kurstadt, die für die Heilkraft ihrer **Thermen** bekannt ist. Hier erwartet Sie als Attraktion und Aufstiegshilfe die **Sommerbergbahn**.

Gut ausgeruht auf dem Sommerberg angekommen, geht es weiter zum Kaltenbronn mit seinem Jahrtausende alten **Wildseemoor**. Hier lohnt sich ein Abstecher zum **Infozentrum Kaltenbronn**: eine interaktive Ausstellung informiert Sie über Hochmoore, Wälder, Natur und den Naturpark.

Alternativ zur Tour auf den Schwarzwaldhöhen können Sie auch der Enz folgen. Auf dieser Route erfahren Sie viel Interessantes über die **ehemalige Flößerei im Enztal**.

In Seewald treffen die beiden Routen wieder aufeinander. Ein idyllisches Kleinod finden sie in Urnagold – den **Ursprung der Nagold**. Von dort geht es zurück nach Freudenstadt.

Etappenprofil: Damit Sie in Bad Wildbad nicht allzusehr ins Schwitzen kommen, können Sie für den Aufstieg die Sommerbergbahn nutzen. Danach sind bis zum Ziel in Freudenstadt nur noch wenige Anstiege zu bewältigen.

Länge: 56 km, **Gesamtanstieg:** 750 Hm (incl. 300 Hm Sommerbergbahn)





NATURPARK SCHWARZWALD MITTE/NORD

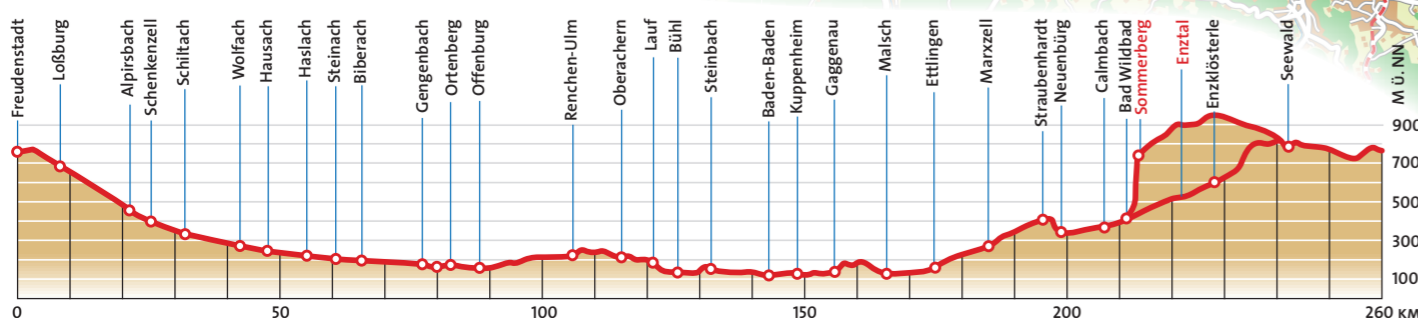
Der Naturpark Schwarzwald Mitte/Nord ist der größte Naturpark in Deutschland. Erfahren Sie auf der 260 km langen, gut ausgebauten Radroute seine landschaftliche Vielfalt, seine Highlights und Schätze am Wegesrand und genießen Sie das kulinarische Angebot seiner Gastgeber. Weitere Aktiv-Erlebnis-Angebote des Naturparks finden Sie unter www.naturparkschwarzwald.de



Hier geht's mit dem Smartphone direkt zu weiteren Informationen über den Naturpark-Radweg. www.naturpark-radweg.de

Dort können Sie übrigens auch die GPS-Tracks zum gesamten Streckenverlauf downloaden.

Print kompensiert



- Naturpark-Radweg**
Der Radweg ist durchgängig gut ausgeschildert. Er kann je nach Ausdauer, Lust und Laune ganz oder auch nur teilweise in individuellen Etappen zurückgelegt werden. **Etappenvorschläge** finden Sie auf der Rückseite.
 - Zugangs- und Verbindungsrouen**
 - Bett & Bike-Unterkünfte**
 - E-Bike-Ladestationen**
 - S-Bahn-Haltestellen, Bahnhöfe**
- Adressen und Kontaktdaten**
der Bett & Bike-Unterkünfte und E-Bike-Ladestationen erhalten bei den Tourist-Informationen (rechts).
- 0 5 10 km

SANFT GEBETTET
Viele Hotels, Pensionen und Ferienwohnungen entlang des Radwegs bieten sich als Etappenziele an. Besonders empfehlenswert sind die vom ADFC zertifizierten Gastbetriebe. Bett & Bike-Betriebe bieten den maßgeschneiderten Service für Radler. Weitere Infos: www.bettundbike.de

BIKE & RIDE
Wenn Sie umweltfreundlich an- und wieder heimreisen möchten, oder falls zwischendurch die Beine schwer werden – zahlreiche Züge und S-Bahnen bieten eine Fahrradmitnahme an. Fahrplanauskünfte erhalten Sie unter Tel. 01805 779966 oder im Internet: www.bahn.de und www.efa-bw.de

IMMER AUF DEM RICHTIGEN WEG!
Wir empfehlen, den Naturpark-Radweg im Uhrzeigersinn zu befahren. Etappenvorschläge finden Sie auf der Rückseite. Der Naturpark-Radweg verknüpft die wichtigsten Radwanderwege des nördlichen und mittleren Schwarzwalds zu einer abwechslungsreichen Mehretappen-Rundtour. Unterwegs werden Ihnen neben dem Wegweiser des Naturpark-Radwegs auch die Symbole des Kinzigtal-, Rheintal- und Enztal-Radwegs sowie der Schwarzwälder Höhenradweg West begegnen.



An Knotenpunkten weist Ihnen das Naturpark-Radweg-Logo den Weg. Ansonsten folgen Sie einfach den Radverkehrsschildern.



MEHR INFOS ZU UNTERKÜNFTEN, RADVERLEIH, LADESTATIONEN UND SEHENSWÜRDIGKEITEN
entlang der Strecke erhalten Sie bei den örtlichen Tourist-Informationen und Tourismus-Verbänden:

- Achern Tel. 07841 642-1900, www.achern-tourist.de
- Alpirsbach Tel. 07444 9516-281, www.stadt-alpirsbach.de
- Altensteig Tel. 07453 9461-211, www.altensteig.de
- Baden-Baden Tel. 07221 275206, www.baden-baden.de
- Bad Herrenalb Tel. 07083 500555, www.badherrenalb.de
- Bad Wildbad Tel. 07081 10-280, www.bad-wildbad.de
- Baiersbronn Tel. 07442 8414-0, www.baiersbronn.de
- Berghaupten Tel. 07803 2820, www.ferien-berghaupten.de
- Biberach Tel. 07835 6365-11, www.biberach.baden.de
- Bühl Tel. 07223 935-332, www.buehl.de
- Calw Tel. 07051 167-399, www.calw.de
- Dobel Tel. 07083 74513, www.dobel.de
- Durbach Tel. 0781 42153, www.durbach.de
- Enzklosterle Tel. 07085 7516, www.enzkloesterle.de
- Ettlingen Tel. 07243 101-01, www.ettlingen.de
- Fischerbach Tel. 07832 9190-0, www.fischerbach.de
- Freudenstadt Tel. 07441 864-0, www.ferien-in-freudenstadt.de
- Gaggenau Tel. 07225 962-662, www.gaggenau.de
- Gengenbach Tel. 07803 930-143, www.gengenbach.info
- Haslach Tel. 07832 706-170, www.haslach.de
- Hausach Tel. 07831 7975, www.hausach.de
- Höfen an der Enz Tel. 07081 784-0, www.hoefen-enz.de
- Kappelrodeck Tel. 07842 802-10, www.kappelrodeck-tourismus.de
- Kuppenheim Tel. 07222 9462-0, www.kuppenheim.de
- Lauf Tel. 07841 2006-29, www.lauf-schwarzwald.de
- Loßburg Tel. 07446 950460, www.loßburg.de
- Marxzell-Paffenrot Tel. 07248 9147-0, www.marxzell.de
- Neuenbürg Tel. 07082 7910-48, www.neuenbuerg.de
- Oberkirch Tel. 07802 82-600, www.oberkirch.de
- Oberwolfach Tel. 07834 8383-11, www.oberwolfach.de
- Offenburg Tel. 0781 82-2800, www.offenburg.de
- Ohlsbach Tel. 07803 9699-26, www.ohlsbach.de
- Ortenberg Tel. 0781 9335-0, www.ortenberg.de
- Ottersweier Tel. 07223 9860-0, www.ottersweier.de
- Pforzheim Tel. 07231 393700, www.pforzheim.de
- Renchen Tel. 07843 707-42, www.renchen.de
- Sasbach Tel. 07841 6668-12, www.sasbach.de
- Sasbachwalden Tel. 07841 1035, www.sasbachwalden.de
- Schenkenzell Tel. 07836 9397-51, www.schenkenzell.de
- Schiltach Tel. 07836 58-50, www.schiltach.de
- Schömburg Tel. 07084 14444, www.schoemburg.de
- Seewald Tel. 07447 9460-11, www.seewald.eu
- Steinach Tel. 07832 9198-13, www.steinach.de
- Straubenhardt Tel. 07082 9486-23, www.straubenhardt.de
- Teinachtal Tel. 07053 9205040, www.teinachtal.de
- Waldbronn Tel. 07243 5657-0, www.waldbronn.de
- Wolfach Tel. 07834 8353-53, www.wolfach.info
- Albtal Tourismus Tel. 07243 101-8234, www.albtal-tourismus.de
- Tourismus Zweckverband „Im Tal der Murg“ Tel. 07225 98216-0, www.murgtal.org
- Gastliches Kinzigtal Tel. 07832 706-170, www.gastliches-kinzigtal.de
- Tourismus Nördlicher Schwarzwald Tel. 07051 160-603, www.mein-schwarzwald.de
- Renchtal Tourismus Tel. 07802 82600, www.renchtal-tourismus.de