

1 DonauBikeland – Geotour

Immendingen ↔ 50 km ↗ ca. 600 m 🚲 mittel

Kontakt
Donaubergland Marketing
und Tourismus GmbH
Am Seltenbach 1 | 78532 Tuttlingen
Tel.: +49 (0) 7461 780 1675
www.donaubikeland.de





2 Donauradweg im DonauBikeland

Donaueschingen / Sigmaringen ↔ 92 km ↗ 200 m 🚲 leicht

2-Tagestour

Kontakt
Donaubergland Marketing
und Tourismus GmbH
Am Seltenbach 1 | 78532 Tuttlingen
Tel.: +49 (0) 7461 780 1675
www.donaubikeland.de

3 DonauBikeland - Spritztour

Tuttlingen, Hauptbahnhof ↔ ca. 29 km ↗ 186 m 🚲 leicht

Kontakt
Stadtverwaltung Tuttlingen
Rathausstraße 1 | 78532 Tuttlingen
T +49 (0) 7461 99 340
www.tuttlingen.de
www.donaubikeland.de





4 DonauBikeland - Zeitreise

Tuttlingen, Hauptbahnhof ↔ 45,7 km ↗ 514 m 🚲 leicht

Kontakt
Stadtverwaltung Tuttlingen
Rathausstraße 1 | 78532 Tuttlingen
T +49 (0) 7461 99 340
www.tuttlingen.de
www.donaubikeland.de

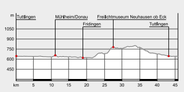



5 Zollern-Tour

Festplatz Unterstadt ↔ 19,3 (14,2) km ↗ 330 (160) m 🚲 mittel
Hechingen

Kontakt
Zollernalb-Touristinfo
WFG für den Zollernalbkreis mbH
Hirschbergstraße 29 | 72336 Balingen
Tel.: +49 (0) 7433 92 1139
www.zollernalb.com

6 Rosen-Tour

Haigerloch Unterstadt, Parkplatz Ölmühle ↔ 42,1 km ↗ 440 m 🚲 mittel

Kontakt
Zollernalb-Touristinfo
WFG für den Zollernalbkreis mbH
Hirschbergstraße 29 | 72336 Balingen
Tel.: +49 (0) 7433 92 1139
www.zollernalb.com



7 Mammut-Tour

Busbahnhof Balingen ↔ 56 km ↗ 710 m 🚲 schwer

Kontakt
Zollernalb-Touristinfo
WFG für den Zollernalbkreis mbH
Hirschbergstraße 29 | 72336 Balingen
Tel.: +49 (0) 7433 92 1139
www.zollernalb.com



8 Kornbühl-Tour

Sportgelände Melchingen ↔ 20,6 km ↗ 170 m 🚲 leicht

Kontakt
Zollernalb-Touristinfo
WFG für den Zollernalbkreis mbH
Hirschbergstraße 29 | 72336 Balingen
Tel.: +49 (0) 7433 92 1139
www.zollernalb.com

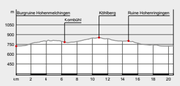



9 Schiefer-Tour

Parkplatz SchieferErlebnis Dormettingen ↔ 17,3 km ↗ 190 m 🚲 leicht

Kontakt
Zollernalb-Touristinfo
WFG für den Zollernalbkreis mbH
Hirschbergstraße 29 | 72336 Balingen
Tel.: +49 (0) 7433 92 1139
www.zollernalb.com

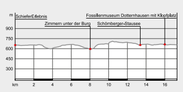



10 Hochalb-Tour

Meßstetten Rathaus ↔ 43,2 km ↗ 650 m 🚲 schwer

Kontakt
Zollernalb-Touristinfo
WFG für den Zollernalbkreis mbH
Hirschbergstraße 29 | 72336 Balingen
Tel.: +49 (0) 7433 92 1139
www.zollernalb.com



11 APOLLO Sportrunde

Sonnencamping Albstadt, Beibruck 54, 72458 Albstadt ↔ 21,1 km ↗ ca. 412 m 🚲 leicht

Kontakt
Tourist-Information Albstadt
Marktstraße 35 | 72458 Albstadt
Tel.: +49 (0) 7431 160 1204
www.bikezone-albstadt.de

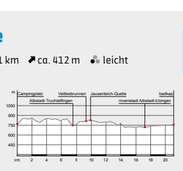



12 ALB-GOLD Wadenbeißer

Freizeitgelände Waldheim, Waldheim 1, 72458 Albstadt ↔ 17,9 km ↗ 520 m 🚲 mittel

Kontakt
Tourist-Information Albstadt
Marktstraße 35 | 72458 Albstadt
Tel.: +49 (0) 7431 160 1204
www.bikezone-albstadt.de



13 GONSO Trail

Zollern-Alb-Halle, Untere Bachstraße 135, 72461 Albstadt ↔ 46,5 km ↗ 970 m 🚲 mittel

Kontakt
Tourist-Information Albstadt
Marktstraße 35 | 72458 Albstadt
Tel.: +49 (0) 7431 160 1204
www.bikezone-albstadt.de

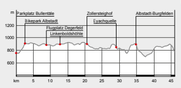



14 Lautertal Radweg

Gomadingen-Offenhausen/ Zwiefalten ↔ 50,6 km ↗ 368 m 🚲 mittel

Kontakt
Mythos Schwäbische Alb
Tourismusgemeinschaft
Bismarckstr. 21 | 72574 Bad Urach
Tel.: +49 (0) 7125 150 60 60
www.mythos-alb.de

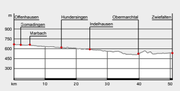



15 Marbacher Gestütsradweg
mit Güterstein-Tour und Grafeneck-Tour

Haupt- und Landgestüt Marbach, verschiedene Einstiegspunkte ↔ 60 km ↗ 740 m 🚲 leicht bis schwer

Kontakt
Haupt- und Landgestüt Marbach
Gestütshof 1 | 72532 Gomadingen
Tel.: +49 (0) 7385 96 95 0
www.gestuet-marbach.de
Mythos Schwäbische Alb
Tel.: +49 (0) 7125 150 60 60
www.mythos-alb.de

16 Gestütshof und Rutschenfelsen

Mobilitätszentrum Münsingen ↔ 45,3 km ↗ ca. 633 m 🚲 mittel

Kontakt
TOURISTIK Information
Hauptstr. 13 | 72525 Münsingen
Tel.: +49 (0) 7381 182 145
www.muensingen.com/e-bike

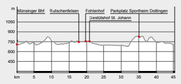

17 Märchenschloss und Höhlen

Mobilitätszentrum Münsingen ↔ 60,4 km ↗ 684 m 🚲 mittel

Kontakt
TOURISTIK Information
Hauptstr. 13 | 72525 Münsingen
Tel.: +49 (0) 7381 182 145
www.muensingen.com/e-bike



18 Gruorn und Trailfinger Schlucht

Mobilitätszentrum Münsingen ↔ 42,1 km ↗ 605 m 🚲 mittel

Kontakt
TOURISTIK Information
Hauptstr. 13 | 72525 Münsingen
Tel.: +49 (0) 7381 182 145
www.muensingen.com/e-bike





19 Burgen im Großen Lautertal - Wimsen - Marbach

Mobilitätszentrum Münsingen ↔ 58,8 km ↗ 795 m 🚲 mittel

Kontakt
TOURISTIK Information
Hauptstr. 13 | 72525 Münsingen
Tel.: +49 (0) 7381 182 145
www.muensingen.com/e-bike

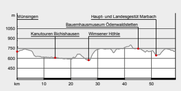



20 Zur Venus vom Hohle Felsen

Mobilitätszentrum Münsingen ↔ 51,8 km ↗ 480 m 🚲 mittel

Kontakt
TOURISTIK Information
Hauptstr. 13 | 72525 Münsingen
Tel.: +49 (0) 7381 182 145
www.muensingen.com/e-bike





21 Blautopf-Tour zur schönen Lau

Mobilitätszentrum Münsingen ↔ 70 km ↗ 479 m 🚲 mittel bis schwer

Kontakt
TOURISTIK Information
Hauptstr. 13 | 72525 Münsingen
Tel.: +49 (0) 7381 182 145
www.muensingen.com/e-bike

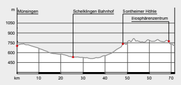

22 Genuss-Tour Pro Münsingen

Mobilitätszentrum Münsingen ↔ 53 km ↗ 579 m 🚲 mittel

Kontakt
TOURISTIK Information
Hauptstr. 13 | 72525 Münsingen
Tel.: +49 (0) 7381 182 145
www.muensingen.com/e-bike



23 24 Albhof-Tour Tag 1 + 2

Mobilitätszentrum Münsingen ↔ 46,8 km | 52,3 km ↗ 515 m | 711 m 🚲 mittel bis schwer

Kontakt
TOURISTIK Information
Hauptstr. 13 | 72525 Münsingen
Tel.: +49 (0) 7381 182 145
www.muensingen.com/e-bike

Tag 1 23

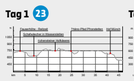

Tag 2 24

25 26 BergBier-Tour Tag 1 + 2

Mobilitätszentrum Münsingen ↔ 50,7 km | 62,5 km ↗ 266 m | 482 m 🚲 mittel bis schwer

Kontakt
TOURISTIK Information
Hauptstr. 13 | 72525 Münsingen
Tel.: +49 (0) 7381 182 145
www.muensingen.com/e-bike

Tag 1 25



Tag 2 26





27 Bike-Crossing Schwäbische Alb

Aalen ↔ Tuttlingen ↔ ca. 368,5 km ↗ ca. 7.020 m 🚲 schwer

Kontakt
Schwäbische Alb Tourismus
Bismarckstr. 21 | 72574 Bad Urach
Tel.: +49 (0) 7125 93930-0
www.schwaebischealb.de/rad

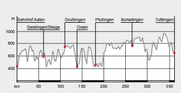



28 Vesper-Tour

Neustetten-Remmingsheim ↔ 42 km ↗ 350 m 🚲 mittel

Kontakt
Landkreis Tübingen
Wilhelm-Keil-Str. 50 | 72072 Tübingen
Tel.: +49 (0) 7071 207 4410
www.tuebinger-umwelten.de

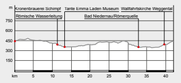



29 Streuobst-Tour

Mössingen / PAUSA Quartier ↔ 50 km ↗ 436 m 🚲 mittel

Kontakt
Landkreis Tübingen
Wilhelm-Keil-Str. 50 | 72072 Tübingen
Tel.: +49 (0) 7071 207 4410
www.tuebinger-umwelten.de

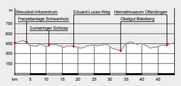



30 Streuobst-Tour für
Familien und Gelegenheitsradler

Mössingen / PAUSA Quartier ↔ 30 km ↗ 230 m 🚲 mittel

Kontakt
Tourist-Info der Stadt Mössingen
Freiherr-vom-Stein-Straße 20
72116 Mössingen
Tel.: +49 (0) 7473 370 121
www.moessingen.de/radtouren

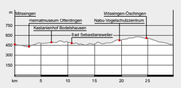



31 Pedelec-Tour: Burgen & Schlösser-Tour

Rottenburg am Neckar ↔ 69,5 km | 46 km ↗ 692 m | 634 m 🚲 schwer (mit dem Pedelec gut zu meistern)

Kontakt
Landkreis Tübingen
Wilhelm-Keil-Str. 50
72072 Tübingen
Tel.: +49 (0) 7071 207 4410
www.tuebinger-umwelten.de

Schönbuch-Runde

Neckartal-Runde

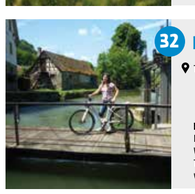

32 Pedelec-Tour: Prima-Klima-Tour

Tübingen ↔ 65 km ↗ 379 m 🚲 mittel

Kontakt
Landkreis Tübingen
Wilhelm-Keil-Str. 50 | 72072 Tübingen
Tel.: +49 (0) 7071 207 4410
www.tuebinger-umwelten.de

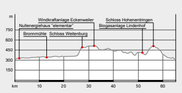



33 Neckartal-Radweg
Etappen Horb a.N. - Tübingen - Esslingen a.N.

Horb a.N./ Esslingen a.N. ↔ 37 km | 54 km ↗ 153 m | 122 m 🚲 leicht

Kontakt
Geschäftsstelle Neckartal-Radweg
Tel.: +49 (0) 711 615 31 36
www.neckartalradweg-bw.de

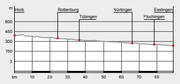

34 Württemberger Weinradweg
Etappe Esslingen a.N. - Rottenburg a.N.

Esslingen a.N. /Rottenburg a.N. ↔ 118 km ↗ 379 m 🚲 mittel

Kontakt
Landkreis Esslingen
Tel.: +49 (0) 711 3902 42091
www.landkreis-esslingen.de/tourismus
Landkreis Tübingen
Tel.: +49 (0) 7071 207 4410
www.tuebinger-umwelten.de



35 E-Bike-Region Stuttgart

Bietigheim-Bissingen ↔ 400 km ↗ 6.074 m 🚲 mittel

Kontakt
E-Bike-Region Stuttgart
c/o/ Landratsamt Rems-Murr-Kreis
Alter Postplatz 10 | 71332 Waiblingen
Tel.: +49 (0) 7151 501-0
www.e-bike-region-stuttgart.de

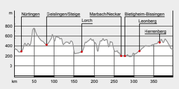



36 3-Kaiserbergroute

Göppingen ↔ 51,4 km ↗ 472 m 🚲 schwer

Kontakt
Amt für Mobilität und
Verkehrsinfrastruktur
Lorcher Straße 6 | 73033 Göppingen
Tel.: +49 (0) 7161 202-5511
mobilitaet@landkreis-goeppingen.de





37 Östliche Schurwaldroute

Rechberghausen ↔ 48,6 km ↗ 444 m 🚲 mittel

Kontakt
Amt für Mobilität und
Verkehrsinfrastruktur
Lorcher Straße 6 | 73033 Göppingen
Tel.: +49 (0) 7161 202-5511
mobilitaet@landkreis-goeppingen.de

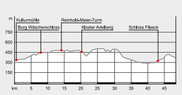

38 Obstroute

Kirchheim/Teck Bahnhof / Göppingen Marktplatz ↔ 50,4 km ↗ 405 m 🚲 mittel

Kontakt
Amt für Mobilität und
Verkehrsinfrastruktur
Lorcher Straße 6 | 73033 Göppingen
Tel.: +49 (0) 7161 202-5511
mobilitaet@landkreis-goeppingen.de



39 Albtäler-Radweg
Etappe 1-5.

Amstetten ↔ 185 km ↗ 1.450 m 🚲 mittel

Kontakt
Arbeitsgemeinschaft Albtäler-Radweg
Landratsamt Heidenheim
Felsenstraße 36 | 89518 Heidenheim
Tel.: +49 (0) 7321 321-2593
www.albtaeler-radtour.de



40 Brenz- und DonauHärtsfeld-Radweg

Brenzursprung in Königsbronn/ Heidenheim-Schnaitheim ↔ 56 km ↗ 343 m 🚲 leicht
gesamt 104 km

Kontakt
Landkreis Heidenheim
Freizeit und Tourismus
Felsenstr. 36 | 89518 Heidenheim
Tel.: +49 (0) 7321 3212593
www.heidenheimer-brenzregion.de





41 Krater-zu-Krater-Radweg

Meteorkratermuseum Sontheim im Stubental ↔ 130 km ↗ 1.512 m 🚲 mittel

Kontakt
Landkreis Heidenheim
Freizeit und Tourismus
Felsenstr. 36 | 89518 Heidenheim
Tel.: +49 (0) 7321 3212593
www.heidenheimer-brenzregion.de

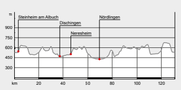

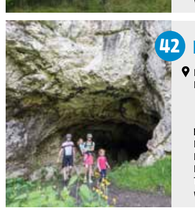

42 Lonetalradweg

Bahnhof in Amstetten / HöhlenErlebnisWelt Hürben ↔ 42 km ↘ 130 m 🚲 leicht

Kontakt
Landkreis Heidenheim
Freizeit und Tourismus
Felsenstr. 36 | 89518 Heidenheim
Tel.: +49 (0) 7321 3212593
www.heidenheimer-brenzregion.de

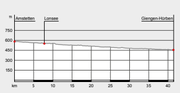



43 DonauTäler

Rundtour z. B. ab/bis Ulm ↔ 270 km ↗ 1.512 m 🚲 mittel

Kontakt
Regionalmarketing Günzburg GbR –
„DonauTäler"
An der Kapuzinermauer 1
89312 Günzburg
Tel.: +49 (0) 8221 2074 949
www.donautaeler.com



44 Von Langenau durchs Ried und vom Lonetal auf die Alb

Langenau, am Bahnhof ↔ 59,2 km ↗ 524 m 🚲 mittel

Kontakt
Alb-Donau-Kreis Tourismus
Schillerstraße 30 | 89077 Ulm
Tel.: +49 (0)731 185-1238
www.tourismus.alb-donau-kreis.de





45 Tälerfahrt rund um Blaubeuren und hoch auf die Alb

Blaubeuren, Dieter-Baumann-Halle ↔ 60,1 km ↗ 492 m 🚲 mittel

Kontakt
Alb-Donau-Kreis Tourismus
Schillerstraße 30 | 89077 Ulm
Tel.: +49 (0)731 185-1238
www.tourismus.alb-donau-kreis.de





46 Von Ehingen durch die schönsten Flusslandschaften

Ehingen am Bahnhof ↔ 72,5 km ↗ 464 m 🚲 mittel

Kontakt
Alb-Donau-Kreis Tourismus
Schillerstraße 30 | 89077 Ulm
Tel.: +49 (0)731 185-1238
www.tourismus.alb-donau-kreis.de



47 Kocher-Jagst-Radweg

Aalen ↔ 332 km (Rundkurs) 🚲 mittel

Kontakt
Arbeitsgemeinschaft
Kocher-Jagst-Radweg
c/o Hohenlohe + Schwäbisch Hall
Tourismus e. V.
Münzstr. 1 | 74523 Schwäbisch Hall
Tel.: +49 (0) 791 7557444
www.kocher-jagst.de

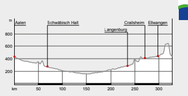

48 Deutscher Limes-Radweg und Remstal-Radroute

Rainau – Remseck ↔ 93 km 🚲 leicht

Kontakt
Tourismusverein Remstal-Route e.V.
Bahnhofstr. 21 | 71384 Weinstadt
Tel.: +49 (0) 7151 2765047 | www.remstal.info

Landratsamt Ostalbkreis
Stuttgarter Straße 41 | 73430 Aalen
Tel.: +49 (0) 7361 5031767 | www.weltkultour.de

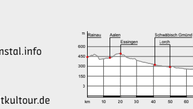

Daten und Fakten

Die Schwäbische Alb erstreckt sich quer durch Baden-Württemberg, auf einer Länge von ca. 220 km und einer Breite von bis zu 80 km. Begrenzt wird die Schwäbische Alb vom Schwarzwald und der Baar im Südwesten, dem oberen Neckar im Norden, dem Ries im Osten und der Donau im Süden. Sie erreicht Höhen von 700 m bis knapp über 1.000 m am Nordrand und bis 500 m am Südrand und zur Donau hin. Höchster Berg ist mit 1.015 m der Lemberg im Südwesten der Schwäbischen Alb.

Entdecke noch mehr Alb

Radmagazin
Ergänzend zur Übersichtskarte erhalten Sie im Radmagazin weitere Infos zu den Tourentipps, E-Bike-Touren, Bett+Bike Beherbergungsbetrieben und Bikeparks.

Wandermagazin
Ob Fernwanderwege, Tagestouren oder Rundwanderwege – im Wandermagazin finden Sie ausführliche Infos und Tourentipps für alle Prädikatswanderwege auf der Alb, Wandergastgeber und Arrangements.

Rad- und Wandermagazin, sowie weitere Prospekte kostenlos bestellen unter www.schwaebischealb.de oder +49 (0) 7125 93930-0

Impressum:
Herausgeber: Schwäbische Alb Tourismusverband e.V. **Gestaltung:** Benning, Gluth & Partner
Text & redaktionelle Bearbeitung: Schwäbische Alb Tourismusverband e.V. **Kartengrundlage:** Outdooractive Kartografie Geoinformationen © Outdooractive © GeoBasis-DE / BKG 2018 **Druck:** SV Druck + Medien GmbH & Co.KG, Balingen **Stand:** Januar 2019, Irrtum und Änderungen vorbehalten **Bildnachweise:** Schwäbische Alb Tourismusverband e.V. und touristische Partner, Titelbild: © Schwäbische Alb Tourismus, Fotograf: Th. Rathay © Albstadt-Tourismus, © Urgeschichtliches Museum Blaubeuren

Schwäbische Alb! Inspiriert. Seit Urzeiten.

www.landkreis-goeppingen.de/radfahren

LANDKREIS GÖPPINGEN

Fahrrad fahren für jeden. Alles schon entdeckt?
12 Radrouten, über 400 km Radwegenetz, von familienfreundlich über barrierefrei bis sportlich ambitioniert

Landesauszeichnung Baden-Württemberg
Fahrradfreundlicher Landkreis
LANDKREIS GÖPPINGEN

Radfahren Schwäbische Alb

Bikeparks

Parks mit Schlepplift

1 Bikepark Albstadt
2 Bikepark Hochberg Heidenheim

Freeride- und Downhill-Strecken

3 Mountainbike-Park Münsingen
4 Bike the Rock und Pump-Track - Heubach
5 Bikepark Sonnenbühl-Undingen
6 Dirt-Bike-Anlage
7 SWU-Trail-Blaustein

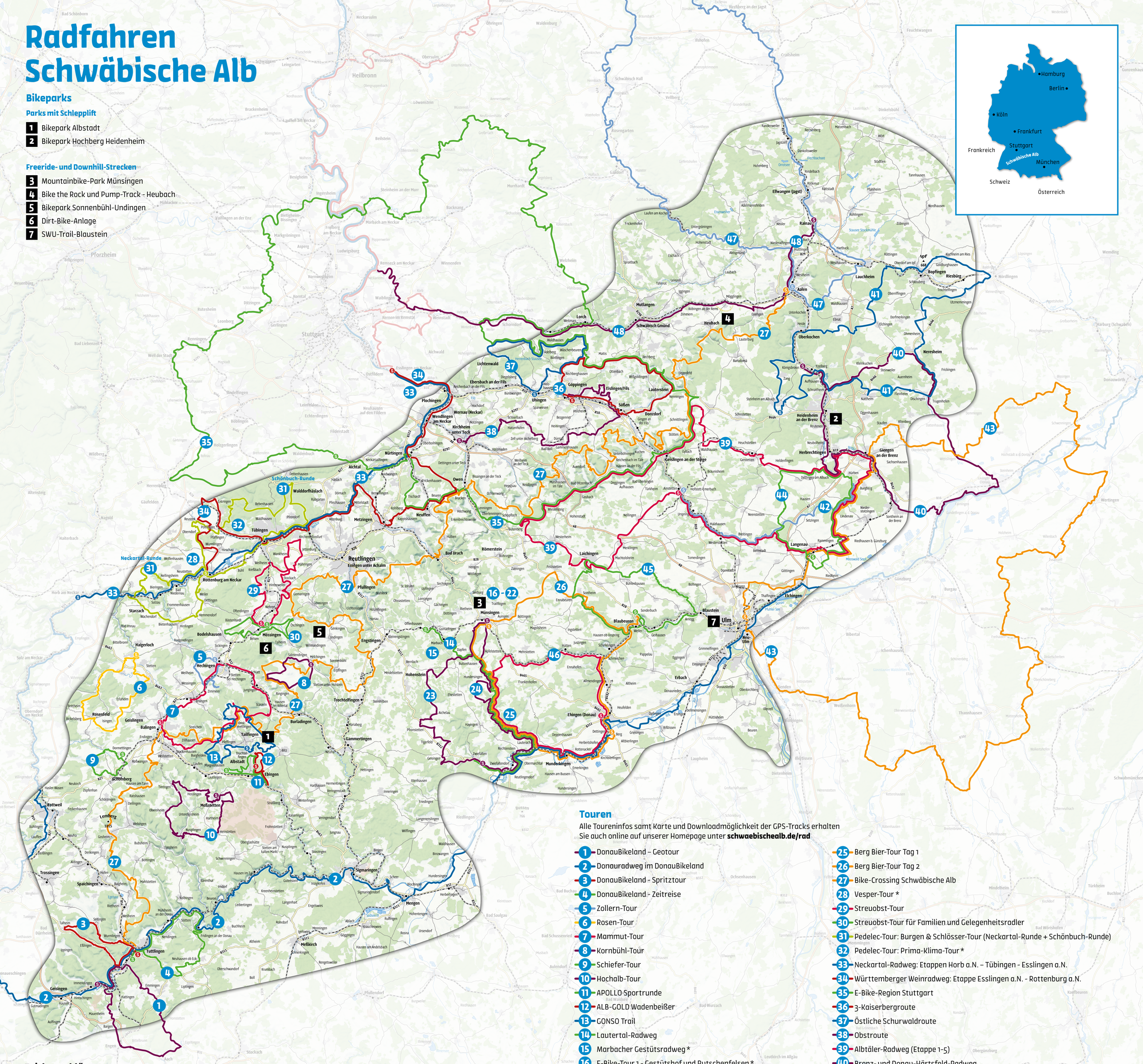

Touren

Alle Toureninfos samt Karte und Downloadmöglichkeit der GPS-Tracks erhalten
Sie auch online auf unserer Homepage unter **schwaebischealb.de/rad**

1 DonauBikeland – Geotour
2 Donauradweg im DonauBikeland
3 DonauBikeland - Spritztour
4 DonauBikeland - Zeitreise
5 Zollern-Tour
6 Rosen-Tour
7 Mammut-Tour
8 Kornbühl-Tour
9 Schiefer-Tour
10 Hochalb-Tour
11 APOLLO Sportrunde
12 ALB-GOLD Wadenbeißer
13 GONSO Trail
14 Lautertal-Radweg
15 Marbacher Gestütsradweg *
16 E-Bike-Tour 1 - Gestütshof und Rutschenfelsen *
17 E-Bike-Tour 2 - Märchenschloss und Höhlen *
18 E-Bike-Tour 3 - Gruorn und Trailfinger Schlucht *
19 E-Bike-Tour 4 - Burgen im Großen Lautertal - Wimsen - Marbach *
20 E-Bike-Tour 5 - Zur Venus vom Hohle Fels *
21 E-Bike-Tour 8 - Blautopf-Tour zur schönen Lau *
22 E-Bike-Tour 9 - Genuss-Tour Pro Münsingen *
23 E-Bike-Tour 6 - Albhof-Tour - Tag 1
24 E-Bike-Tour 6 - Albhof-Tour - Tag 2
25 Berg Bier-Tour Tag 1
26 Berg Bier-Tour Tag 2
27 Bike-Crossing Schwäbische Alb
28 Vesper-Tour *
29 Streuobst-Tour
30 Streuobst-Tour für Familien und Gelegenheitsradler
31 Pedelec-Tour: Burgen & Schlösser-Tour (Neckartal-Runde + Schönbuch-Runde)
32 Pedelec-Tour: Prima-Klima-Tour *
33 Neckartal-Radweg: Etappen Horb a.N. – Tübingen - Esslingen a.N.
34 Württemberger Weinradweg: Etappe Esslingen a.N. - Rottenburg a.N.
35 E-Bike-Region Stuttgart
36 3-Kaiserbergroute
37 Östliche Schurwaldroute
38 Obstroute
39 Albtäler-Radweg (Etappe 1-5)
40 Brenz- und Donau-Härtsfeld-Radweg
41 Krater-zu-Krater-Radweg
42 Lonetalradweg
43 DonauTäler
44 Von Langenau durchs Ried und vom Lonetal auf die Alb
45 Tälerfahrt rund um Blaubeuren und hoch auf die Alb
46 Von Ehingen durch die schönsten Flusslandschaften
47 Kocher-Jagst-Radweg
48 Deutscher Limes-Radweg und Remstal-Radroute

* Touren sind nicht detailliert in der Karte eingezeichnet. Nähere Infos finden Sie im Radmagazin (kostenlos zu bestellen) oder auf unserer Homepage schwaebischealb.de/rad

Zeichenerklärung

Straßen und Wege

A8 Autobahn
B10 Bundesstraße
Kreis-/Gemeindestraße
Bahnlinie
Bahnhof

Topografie

Wald
Wohnbau-/Gewerbefläche

Maßstab 1:275.000
1 cm der Karte entspricht 2.750 m in der Natur

0 2,5 5 10 15 km

outdooractive