Liebe Hügelradler*in,

schön, dass Du die 1000 Hügel erradeln möchtest. In unserer sanften Hügellandschaft warten spannende Entdeckungen: Schlösser und Burgen möchten erforscht werden. In unseren Museen gibt es nicht nur etwas für die Augen, sondern auch etwas auf die Ohren, zum Beispiel im Musikautomatenmuseum. Hast Du vielleicht auch schon den Duft von frisch gebackenem Holzofenbrot im Bäckereimuseum in der Nase? Die Besenwirtschaften empfangen Dich mit geselliger Stimmung und bieten heimische Spezialitäten, die Dir auf der Zunge zergehen und den Gaumen verwöhnen. Die Natur im Land der 1000 Hügel lädt ein, die Seele baumeln zu lassen und dem beruhigenden Klang der Seen, Weinberge und Wälder zu lauschen.

Diese Radkarte zeigt Dir unsere schönsten Radtouren. Jede Tour hat ein eigenes Tourenlogo, welches sich auch in der Karte wiederfindet. Das Tourenlogo begleitet Dich ebenso auf der gesamten Strecke.

Mehr Informationen und genaue Tourenbeschreibungen zu jeder Tour gibt es unter **www.kraichgau-stromberg.de** oder unter dem jeweiligen QR-Code. Wir beraten Dich aber auch gerne persönlich unter **07252-96 33 0**.

Wir wünschen viel Vergnügen beim Hügelradeln mit allen Sinnen!

Dein Team vom Land der 1000 Hügel

Hier geht's zu unseren Weinstuben und Besenwirtschaften

Informationen zu weiteren Radtouren, Fernradwegen, Tipps und Angeboten im Land der 1000 Hügel sind hier zu finden

Unsere Partner: NATURPARK Stromberg Heuchelberg · 3B Tourismus Team · NECKAR ZABER TOURISMUS

www.kraichgau-stromberg.de

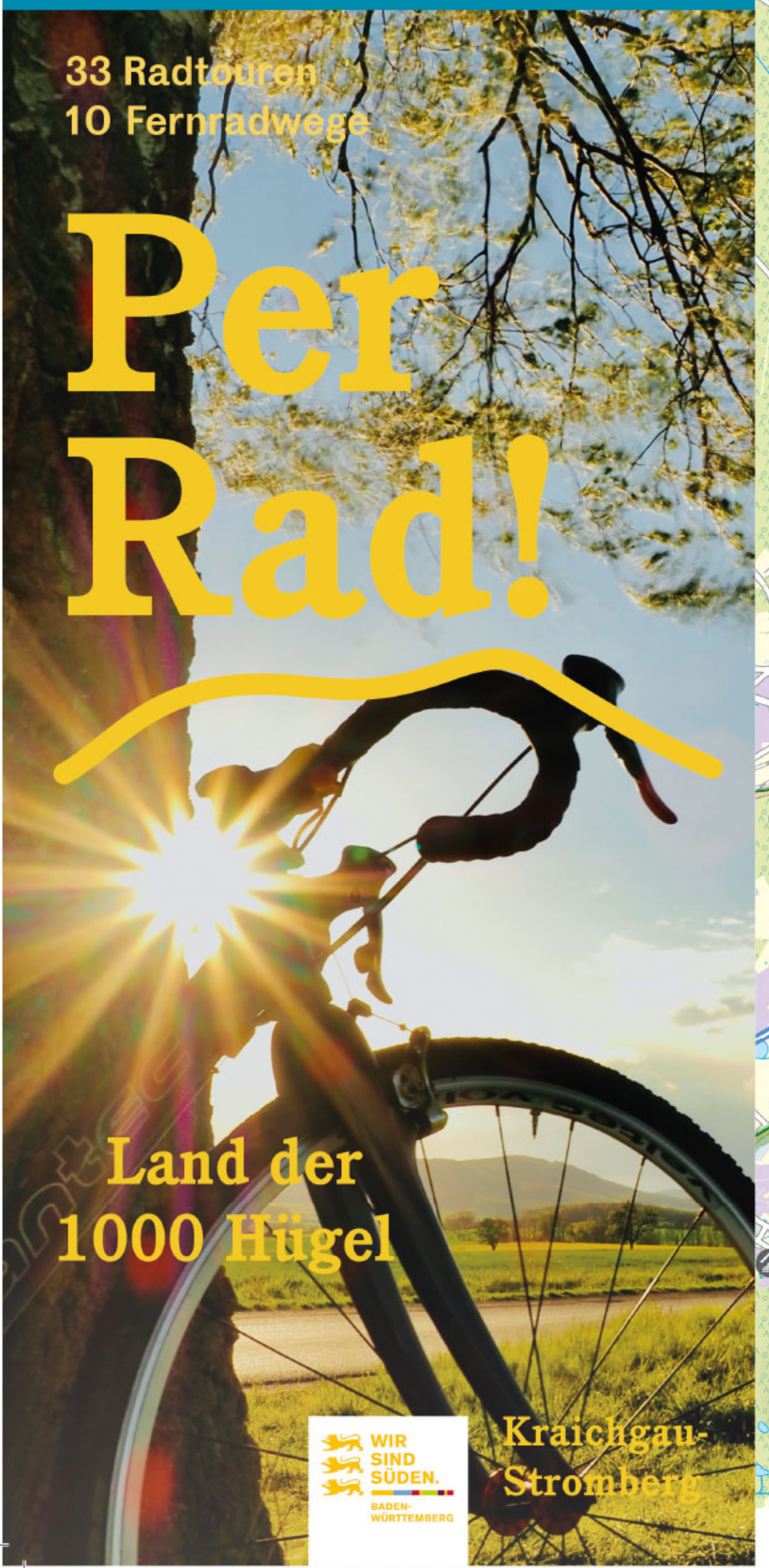

Sport & Technik-Tour

STRECKE	HÖHENMETER	DAUER	SCHWIERIGKEIT
32,2 km	230 hm	2:23 h	leicht

SINSHEIM
START/ZIEL Technik Museum Sinsheim
GEO KOORDINATEN 49.241180, 8.899655
HIGHLIGHTS Technik Museum Sinsheim

Nimm Dir Zeit für die begehbare Concorde der Air France, die russische Tupolev und für die PS-starken Formel-1-Boliden. Das Technik Museum Sinsheim ist ein moderner Abenteuerspielplatz für Technik-Fans und die ganze Familie. Im Norden kommst Du ins „Fußballdorf Hoffenheim" und vorbei am Trainingscenter der TSG 1899 in Zuzenhausen. Im Süden lockt die Burg Steinsberg mit schönen Weinbergen.

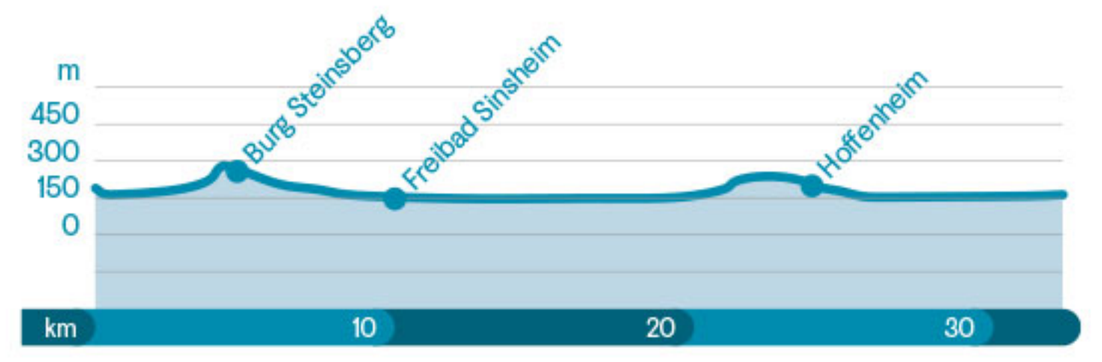

Burgen-Tour

STRECKE	HÖHENMETER	DAUER	SCHWIERIGKEIT
52,1 km	535 hm	3:59 h	schwer

ANGELBACHTAL
START/ZIEL Sonnenberghalle
GEO KOORDINATEN 49.230876, 8.779643
HIGHLIGHTS Wasserschloss Eichtersheim, Schloss Michelfeld

„Castel del Monte" nennen Kenner die Festung auf dem Basaltfelsen (333 m) bei Weiler – wegen des achteckigen Bergfrieds (Oktogon). Die Aussicht belohnt den Aufstieg zum „Kompass des Kraichgaus". Die Staufer-Burg Steinsberg ist zwar die mächtigste, aber nicht die einzige. Die Tour führt Dich zu Schätzen aus Mittelalter und Moderne – zu Wasserschlössern, einem „Hochzeits-Schloss" und Burgruinen.

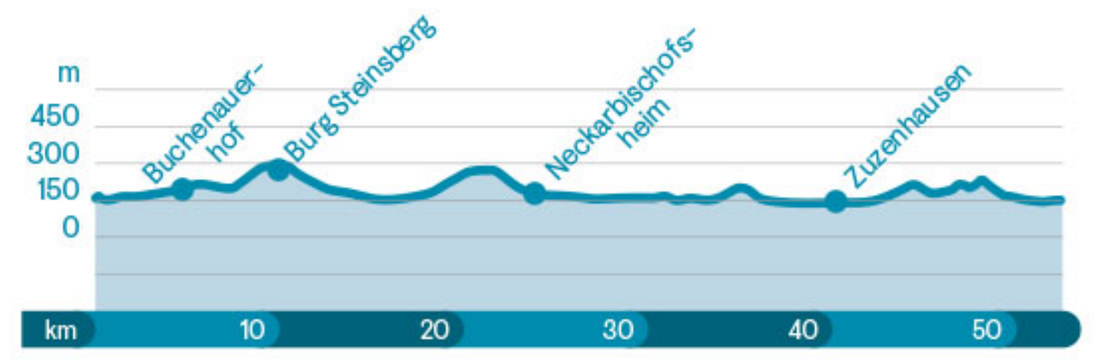

Welterbe-Tour

STRECKE	HÖHENMETER	DAUER	SCHWIERIGKEIT
102,9 km	591 hm rauf, 437 hm runter	7:35 h	schwer

SPEYER
START Domplatz Speyer **ZIEL** Bahnhof Mühlacker
GEO KOORDINATEN 49.317096, 8.441046
HIGHLIGHTS UNESCO-Weltkulturerbe Kloster Maulbronn

Mehr Kultur geht kaum: Vom Kaiserdom in Speyer (Pfalz) bis zu den Zisterziensern aus Maulbronn (Württemberg) geht die Reise. Über den Rhein, durch die Ebene zum Wein- und Wallfahrtsort Malsch, vorbei an Wasserschlössern, durch Museums-Städtchen – über eine Zisterzienser- Zehntscheuer (Tipp: Vinothek in der Schafscheuer Oberderdingen) kurz vor dem Top-Ziel, dem Kloster Maulbronn. Eine Tour durch die Jahrtausende!

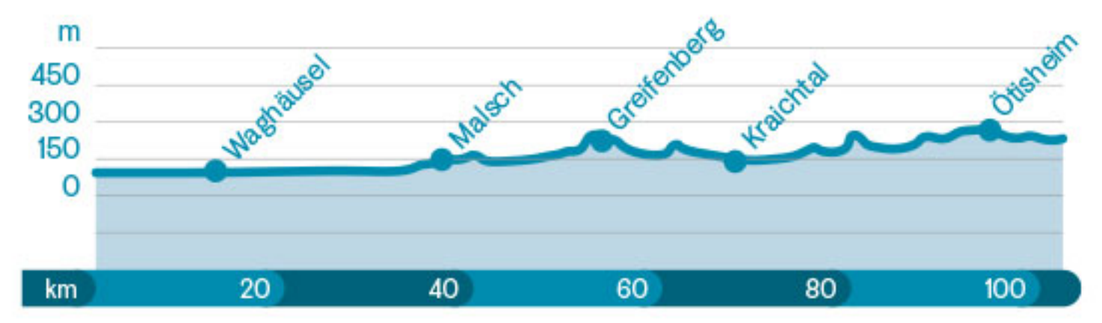

Wohlfühl-Tour

STRECKE	HÖHENMETER	DAUER	SCHWIERIGKEIT
38,8 km	213 hm	2:43 h	leicht

BAD SCHÖNBORN - MINGOLSHEIM
START/ZIEL Haus des Gastes
GEO KOORDINATEN 49.219776, 8.665408
HIGHLIGHTS Thermarium Bad Schönborn, Freizeitzentrum Hardtsee

Diese Radtour führt mit Blick auf Weinberge durch Naturschutzgebiete und Auenlandschaften. Entlang von Spargelfeldern und Bagger-/Badeseen radelst Du durch den „Hardtwald", der sich von Karlsruhe bis nach Schwetzingen über die Rheinebene erstreckt. Das Heilbad des Fürstbischofs von Schönborn ist Wellness par excellence: Thermarium und Totes-Meer-Salzgrotte, Massage-Tempel und Walking-Park...

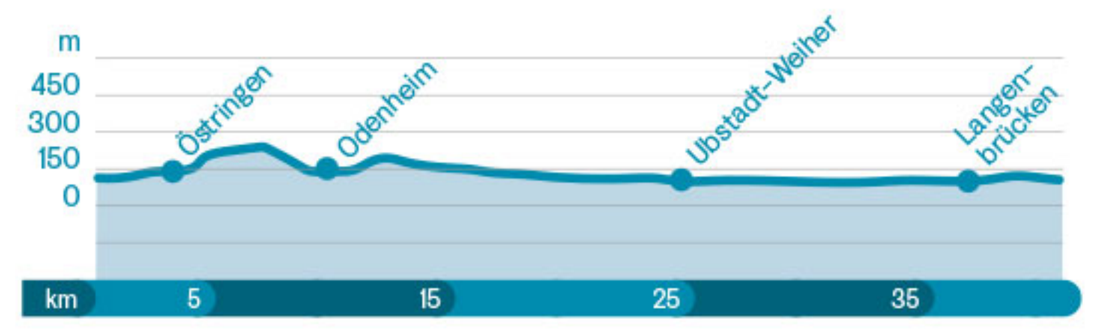

Riesling-Tour

STRECKE	HÖHENMETER	DAUER	SCHWIERIGKEIT
44,7 km	261 hm	3:10 h	mittel

UBSTADT-WEIHER - STETTFELD
START/ZIEL Bahnhof Stettfeld (Baden)
GEO KOORDINATEN 49.179238, 8.644498
HIGHLIGHTS Römermuseum Stettfeld, Thermarium Bad Schönborn, Wasserschloss Eichtersheim

Du startest an der „Nibelungen-Quelle": In Odenheim soll der finstere Hagen den blonden Siegfried erschlagen haben. Aber nicht nur dunkle Sagengestalten, sondern auch märchenhafte Wasserschlösser siehst Du hier und Rebhänge, in denen der „König der Weißweine" wächst – der Riesling. In manchen Kellern wird er in den kleinen, edlen Eichenfässern (Barrique) ausgebaut. Tipp: Eine Weinprobe lohnt immer...

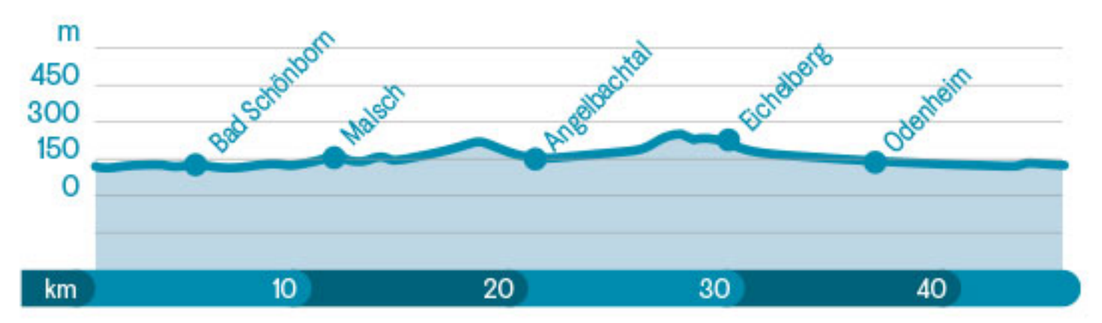

Aktiv-Tour

STRECKE	HÖHENMETER	DAUER	SCHWIERIGKEIT
44,8 km	512 m	3:17 h	mittel

EPPINGEN - ELSENZ
START/ZIEL Eppinger Straße
GEO KOORDINATEN 49.174051, 8.837727
HIGHLIGHTS Fachwerkstadt Eppingen

1000 Hügel zählt das Land – auf dieser Aktiv-Tour erlebst Du einige davon. Schönste Landschaften liegen vor Dir – Berg und Tal. Die Namen kündigen es an: Eichelberg, Kapellenberg, Steinsberg... Aber immer wieder Weinberge und Wege am Wasser (Tiefenbach). Die Fachwerk-Idylle in Eppingen sollte mehr als nur Start und Ziel sein. Der einmalige Fachwerkpfad führt mitten in die sehenswerte Altstadt.

Elsenztal-Tour

STRECKE	HÖHENMETER	DAUER	SCHWIERIGKEIT
51,8 km	70 hm rauf, 181 hm runter	3:30 h	leicht

EPPINGEN - ELSENZ
START Rathaus Elsenz **ZIEL** Neckargemünd
GEO KOORDINATEN 49.174776, 8.835838
HIGHLIGHTS Fachwerkstadt Eppingen

Das Flüsschen Elsenz ist Dein ständiger Weggefährte, wenn Du magst auch die Historie. Der „Museums-Radweg" ist Teilstück der Tour bis zum Neckar. Viele kulturelle Highlights liegen entlang der Strecke: Fachwerkpfad, Bauernkultur, Friedrich der Große im Lerchennest, große Freiheitskämpfer und der „Mensch von Mauer" aus der Altsteinzeit (1/2 Million Jahre alt) an der Neckarschlinge. Eine schöne Zeitreise am Fluss!

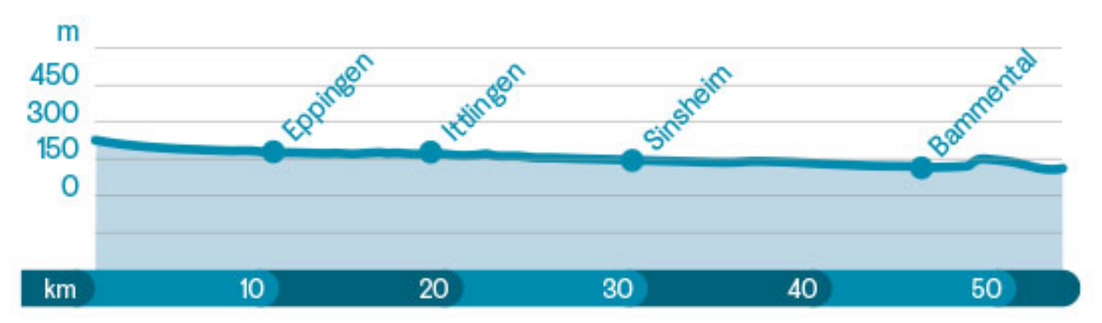

3-Bäche-Tour

STRECKE	HÖHENMETER	DAUER	SCHWIERIGKEIT
37,3 km	176 hm	3:00 h	leicht

UBSTADT-WEIHER
START/ZIEL Gnadenkirche Ubstadt
GEO KOORDINATEN 49.158060, 8.628840
HIGHLIGHTS Wasserschlossruine Menzingen, Japanischer Garten Münzesheim, Römermuseum Stettfeld

Diese Radtour führt mit Blick auf Weinberge durch Naturschutzgebiete und Auenlandschaften entlang von Bächen, welche sich durch die Randzone des Oberrheingrabens und durch den Kraichgau schlängeln. Tipp: Das Schloss der Ebersteiner hoch über dem Kraichbach – oder für Schleckermäulchen das Museum der deutschen Zuckerbäcker! Sehenswert: Das „Haus des Scharfrichters". Und in Stettfeld warten die alten Römer...

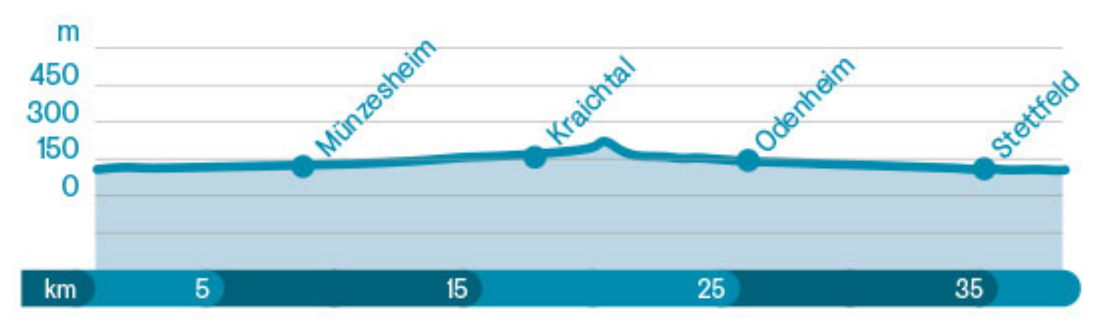

Kartenlegende

PIKTOGRAMM

- Bahnhof
- Burg, Turm
- Freibad, Badesee
- Golfplatz
- Hallenbad
- Hügelsofa
- Kirche, Kloster, Kapelle
- Museum
- Schloss
- Sehenswertes
- Tier-/ Vogelpark
- Minigolf/ Adventuregolf
- RadServiceStationen
- Bett+Bike Betriebe
- abschließbare Schränke für Fahrrad-Gepäck

N
0 – 2 km
Maßstab 1:100 000
1 cm entspricht 1 km in der Natur

DIE KRAICHGAU-STROMBERG RADTOUREN

- 3-Bäche-Tour
- 3B-Land-Tour
- Ähren-Tour
- Aktiv-Tour
- Besen-Tour
- Bruchsaler Ring Route
- Burgen-Tour
- Elsenztal-Tour
- Enz-Metter-Tour
- Fachwerkdorf-Tour
- Heuss-Tour
- Kraichgau-Blick-Tour
- Kultur-Tour
- Lemberger-Tour
- Mettertal-Tour
- Naturpark-Tour
- ÖkoRegio-Tour
- Panorama-Tour
- Riesling-Tour
- Schlösser-Tour
- Seen-Tour
- Sport & Technik-Tour
- Stromberg-Tour
- Vesper-Tour
- Waldenser-Tour
- Wein & Obst-Tour
- Welterbe-Tour
- Wohlfühl-Tour

LANDESRADFERNWEGE DURCH DIE REGION

- Badischer Weinradweg
- Alb-Neckar-Radweg
- Deutsche Fachwerkstraße
- Heidelberg-Schwarzwald-Bodensee-Radweg
- Kraichgau-Hohenlohe-Radweg
- Neckartal Radweg
- Paneuropa-Radweg
- Stromberg-Murrtal-Radweg
- Württemberger Weinradweg Variante Stromberg
- Württemberger Weinradweg Variante Kirbachtal

WEITERE TOURISTISCHE RADTOUREN

- Benno-Bauer-Radweg
- Enztal Radweg
- Kraichradweg
- Schönbornroute
- Tour de Spargel

Kraichgau-Blick-Tour

STRECKE	HÖHENMETER	DAUER	SCHWIERIGKEIT
44,4 km	474 hm	3:21 h	leicht

EPPINGEN
START/ZIEL Bahnhofstraße
GEO KOORDINATEN 49.134860, 8.911751
HIGHLIGHTS Burg Ravensburg, Amthof Oberderdingen, Derdinger Horn

Nimm Fernglas und Fotoapparat mit, denn das ist eine Aussichts-Route. Bereits von der mächtigen Ravensburg über Sulzfeld schaut man weit in die Region. Und auf dem Derdinger Horn liegt das Land der 1000 Hügel zu Deinen Füßen. Ausblicke sind oft auch Einblicke: Ins schwäbische „Sieben-Sterne-Dorf" Sternenfels und ins badische Flehingen mit dem Schloss derer von Sickingen.

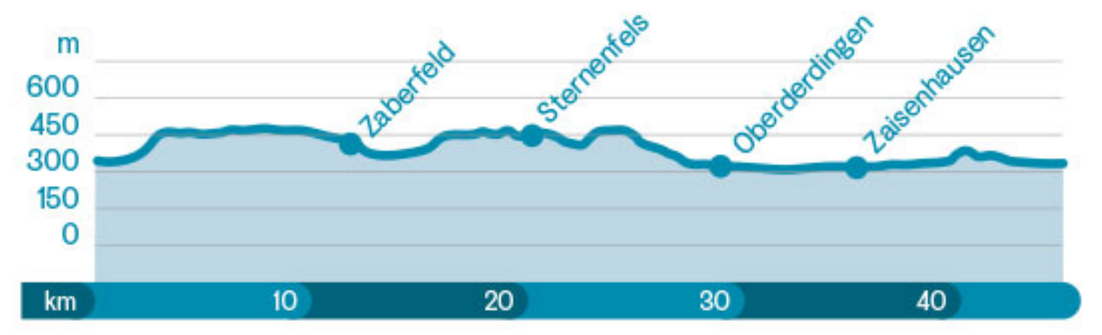

Bruchsaler Ringroute

STRECKE	HÖHENMETER	DAUER	SCHWIERIGKEIT
25,8 km	126 hm	3:00 h	mittel

BRUCHSAL
START/ZIEL Martin-Luther-Straße
GEO KOORDINATEN 49.124683, 8.593728
HIGHLIGHTS Barockschloss Bruchsal, Deutsches Musikautomaten Museum

Mitten in Bruchsal startet und endet die Tour. Das Barockschloss mit dem Deutschen Musikautomaten Museum und dem Städtischen Museum ist die kulturelle „Kür". Bruchsal befindet sich an der badischen Spargelstraße – von Ende April bis zum Johannistag, dem 24. Juni kommt das „weiße Gold", dessen Herz im Ortsteil Büchenau schlägt, feldfrisch auf den Tisch. Tipp: In Untergrombach triffst Du auf den ersten deutschen Bauernführer Joß Fritz (16. Jh.).

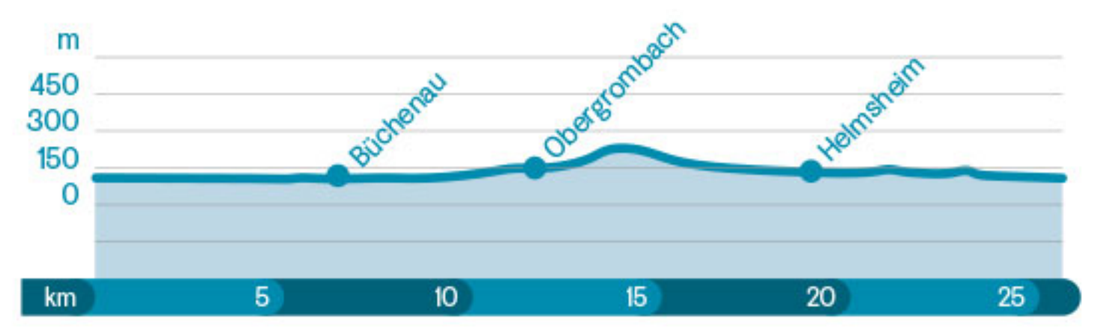

Ähren-Tour

STRECKE 32,2 km · HÖHENMETER 270 hm · DAUER 2:23 h · SCHWIERIGKEIT leicht

OBERDERDINGEN – FLEHINGEN

START/ZIEL Bahnhof Flehingen
GEO KOORDINATEN 49.085086, 8.784506
HIGHLIGHTS Graf-Eberstein-Schloss, Wasserschloss Flehingen, Adventure-Golfpark Kürnbach

Der Titel verspricht fruchtbares Land. Und so ist es auch. Du fährst durch Felder, entlang der Wasserläufe des Kraich- und Eschbachs, vorbei an Rohr- und Kohlbach. Und wo Wasser fließt stehen Mühlen, auch heute noch: Humstermühle, Egonmühle – sogar ein ganzer „Mühl-Wald". Tipp: Bist Du Rotwein-Fan? Dann komm doch zu einem der vielen Weinfeste – vielleicht zur Schwarzriesling-Kerwe im Bilderbuchdorf Kürnbach.



Heuss-Tour

STRECKE 22,4 km · HÖHENMETER 132 hm · DAUER 1:45 h · SCHWIERIGKEIT leicht

BRACKENHEIM

START/ZIEL Theodor Heuss Museum
GEO KOORDINATEN 49.077186447638304, 9.066304371659795
HIGHLIGHTS Theodor Heuss Museum Brackenheim

Der erste Präsident der jungen Bundesrepublik war auch ein Weinkenner: Theodor Heuss, geboren in der Rotwein-Metropole Brackenheim. „Wer bei uns nichts trinkt, ist zu faul zum Schlucken", soll er mal gesagt haben. Repräsentanz und Rebenkunde müssen kein Gegensatz sein. Das Museum seiner Geburtsstadt erzählt mehr: Auf der Tour siehst Du eine römische Jupiter-Säule und erfährst vieles über Deutschlands größte Rotweingemeinde.



Besen-Tour

STRECKE 36,5 km · HÖHENMETER 471 hm · DAUER 2:54 h · SCHWIERIGKEIT mittel

OBERDERDINGEN

START/ZIEL Flehinger Straße
GEO KOORDINATEN 49.063140, 8.801294
HIGHLIGHTS Burg Ravensburg, Derdinger Horn, Anthof Oberderdingen Adventure-Golfpark Kürnbach

Der „Besen" ist hierzulande legendär. Auf hochdeutsch: Wenn der Winzer oder Weingärtner einen Besen (Strauß) vor das Haus hängt, dann gibt es drinnen heimische Hausmannskost zum Rebensaft. Du hast riesengroße Auswahl: Zwischen kleinen und großen Besenwirtschaften und Weinstuben, badischem und württembergischem Trollinger und Tramtner, Weiß- und Spätburgunder... Beneidenswert! Hol Dir vorher den Besenkalender mit Öffnungszeiten.

Panorama-Tour

STRECKE 52,6 km · HÖHENMETER 440 hm · DAUER 3:45 h · SCHWIERIGKEIT mittel

BRETTEN

START/ZIEL Marktplatz Bretten
GEO KOORDINATEN 49.037005, 8.706918
HIGHLIGHTS Marktplatz Bretten, Graf-Eberstein-Schloss, Schloss Gondelsheim

Die Rundroute gibt auf Hangwegen den Blick frei auf Orte und blühende Wiesen – im Talgrund auf das grüne Panorama der Hügelwälder: Ein echtes Land-und-Leute-Erlebnis! Denn Du fährst auch mitten durch Dörfer und Städtchen. Wenn Du möchtest, kannst Du auf dem Brettener Markt die Satteltaschen mit erntefrischen Erzeugnissen füllen. Regional genießen lässt es sich auch in den zahlreichen Gaststätten: Hörst Du die Lockrufe aus den heimischen Küchen?

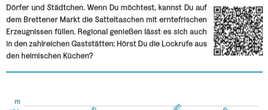

Wein & Obst-Tour

STRECKE 26,2 km · HÖHENMETER 155 hm · DAUER 1:53 h · SCHWIERIGKEIT leicht

WALHEIM

START/ZIEL Besigheimer Straße
GEO KOORDINATEN 49.008850, 9.150808
HIGHLIGHTS Römermuseum Walheim, Fachwerkstadt Besigheim, Schönste Weinsicht

Öffne alle Sinne für Land und Leute. Blühende Streuobstwiesen und fruchtbare Felder begleiten Dich auf dieser entspannenden Tour. Start und Ziel ist Walheim am Neckar, wo schon die alten Römer sichtbar Spuren hinterlassen haben (Tipp: Museum). Mit dem Schiff kannst Du hier auf einem der romantischsten Flüsse Deutschlands fahren. Willkommen im gastlichen Obst- und Weinland!

Fachwerkdorf-Tour

STRECKE 29,8 km · HÖHENMETER 143 hm · DAUER 2:09 h · SCHWIERIGKEIT leicht

ILLINGEN

START/ZIEL Bahnhof
GEO KOORDINATEN 48.956386, 8.919461
HIGHLIGHTS Ölmühle Illingen

Die vielen charmanten Dörfer an der Deutschen Fachwerkstraße sollst Du nicht nur „durchfahren". Genieße die historischen Orte und kulinarischen Gaumenfreuden. Von lecker-ländlich bis zum Gourmet-Niveau – in der rustikalen Besenwirtschaft und im feinen Restaurant. Übrigens: das Gourmet-Angebot umfasst auch Mineralquellen und die historische Ölpressung in der Ölmühle Illingen.

Benno-Bauer-Radweg

STRECKE 23,5 km · HÖHENMETER 261 hm · DAUER 1:40 h · SCHWIERIGKEIT leicht

SULZFELD

START/ZIEL Bahnhof
GEO KOORDINATEN 49.102187, 8.858790
HIGHLIGHTS Mittmachstationen, Burg Ravensburg Sulzfeld, Adventure-Golfpark Kürnbach

Der Benno-Bauer-Radweg führt Dich durch den landschaftlich reizvollen Kraichgau auf gut ausgebauten Radwegen. Wissenshungrige finden tiefgreifende Informationen zu Ackerbau, Streuobst, Weinanbau und Tierhaltung auf fundiert aufgearbeiteten Tafeln. Du magst es eher spielerisch? Dann tobe Dich aus an den zahlreichen Mitmachstationen zu den Themen Landwirtschaft und heimische Produkte. Unterwegs genießt Du die herrlichen Weitblicke über das Land der 1000 Hügel.

Neckartal Radweg

STRECKE 364,8 km · HÖHENMETER 208 hm rauf, 818 hm runter · DAUER 25:30 h · SCHWIERIGKEIT leicht

VILLINGEN-SCHWENNINGEN

START Villingen-Schwenningen **ZIEL** Mannheim
GEO KOORDINATEN 48.057752, 8.464796
HIGHLIGHTS Residenzschloss Ludwigsburg, Schloss Heidelberg, Barockschloss Mannheim, Steillagen Weinbau

Immer am Fluss entlang führt der Neckartal-Radweg. Vom Neckarursprung bei Villingen-Schwenningen, einmal quer durch Baden-Württemberg und die Metropolregion Rhein-Neckar bis in die Quadratestadt Mannheim. Vorbei an Schlössern und Burgen, an Wäldern, Wiesen und steilen Weinhängen, Industriedenkmälern und architektonischen Perlen, zeigt sich das Ländle von seiner reizvollsten und abwechslungsreichsten Seite.

Vesper-Tour

STRECKE 44 km · HÖHENMETER 599 hm · DAUER 3:42 h · SCHWIERIGKEIT schwer

SULZFELD

START/ZIEL Hauptstraße
GEO KOORDINATEN 49.103285, 8.856688
HIGHLIGHTS Burg Ravensburg, Fachwerkstadt Eppingen, Derdinger Horn, Adventure-Golfpark Kürnbach

Diese Themen-Tour macht ein kulinarisches Versprechen. Das kann sie auch einhalten, drinnen in urigen Hütten und draußen in der Natur. Eppingen hat „Kartoffelkult". In der Raußmühle (anmeldenl) bist Du plötzlich mitten im Mittelalter. In Sulzfeld gibt es ausgefallene Leckerbissen an vielen Orten. Das Wanderheim in Zaisenhausen wird an Sonn- und Feiertagen bewirtschaftet – und auf dem Derdinger Horn ist immer mal ein Fest.

Stromberg-Tour

STRECKE 29,9 km · HÖHENMETER 359 hm · DAUER 2:20 h · SCHWIERIGKEIT mittel

BRACKENHEIM – BOTENHEIM

START/ZIEL Bönnigheimer Straße
GEO KOORDINATEN 49.064673, 9.066524
HIGHLIGHTS Schnapsmuseum Bönnigheim, Erlebnispark Tripsdrill, Kirbachtal

„Das beste Holz gibt's im Rebland", meinen Weinkenner. Hier hast Du alles zusammen: Der Stromberg ist ein „Wein-Wald" – jeder fünfte Baum eine Eiche. Daraus wird oft ein kleines, feines Barrique-Fass. Holz dominiert die Tour, sogar in Deutschlands ersten Erlebnispark Tripsdrill. Im Museums-Städtchen Bönnigheim kannst Du der Kulturgeschichte des Alkohols nachspüren. Eine Top-Tour für Weinfans...

Naturpark-Tour

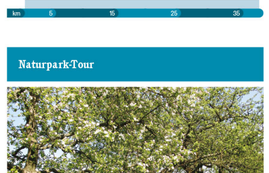

STRECKE 40,2 km · HÖHENMETER 350 hm · DAUER 3:15 h · SCHWIERIGKEIT mittel

STERNENFELS

START/ZIEL Ortszentrum Sternenfels
GEO KOORDINATEN 49.050447, 8.850811
HIGHLIGHTS Erlebnispark Tripsdrill, Schlossberg Sternenfels, Naturparkzentrum Stromberg-Heuchelberg

Am schönen Stausee Ehmetsklinge hat der Naturpark Stromberg-Heuchelberg sein „Schaufenster" eingerichtet. Das Naturparkzentrum informiert über die vielen kleinen Wunder die draußen warten. Das Leitmotiv lautet nicht umsonst: Wein, Wald, Wohlfühlen. Auf der Rückfahrt über den Stromberg-Rücken kannst Du die Infos über den Naturpark eins zu eins erleben: Streuobstwiesen und Bauernland, Felsen-Salz und Keuperinsel...

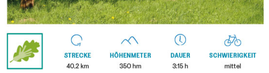

Seen-Tour

STRECKE 30,3 km · HÖHENMETER 299 hm · DAUER 2:21 h · SCHWIERIGKEIT mittel

KNITTLINGEN

START/ZIEL Marktstraße
GEO KOORDINATEN 49.024539, 8.760518
HIGHLIGHTS Faust-Museum Knittlingen, Aalkistensee, UNESCO Weltkulturerbe Kloster Maulbronn

Wasser und Wald sind ebenso charakteristisch für das Land der 1000 Hügel wie Wein und Wohlbefinden. Welch unterschiedliches Profil Gewässer haben, das siehst Du am Alkistensee und am Tiefen See, den Maulbronner Mönche im Mittelalter angelegt haben. Raste am Kraichsee oder beim Bernhardsweiher. „Fische und Faust" (Dr. Faust in Knittlingen) wäre auch eine Kurzformel für diese blau-grüne Tour.



Waldenser-Tour



STRECKE 38,9 km · HÖHENMETER 430 hm · DAUER 3:13 h · SCHWIERIGKEIT mittel

ÖTISHEIM – SCHÖNENBERG

START/ZIEL Henri Arnaud Kirche
GEO KOORDINATEN 48.962568, 8.829147
HIGHLIGHTS Waldensermuseum Ötisheim, UNESCO Weltkulturerbe Kloster Maulbronn, Faust-Museum Knittlingen

Wer sind die Waldenser? 300 Jahre führt die Zeit zurück zu Nachkommen der protestantischen Glaubensflüchtlinge aus Savoyen. Dorfnamen dokumentieren es: Großvillars, Kleinvillars... In Schönenberg zeigt das Museum, wie Monsieur Seigneret hier Württembergs erste Kartoffel pflanzte. Es geht über Berg und Tal, von Wald und Wein begleitet.

Tipp: Gönne Deinen Beinen auf dem Barfußpfad in Ötisheim ein Wellness für die Füße.

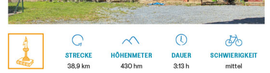

Mettertal-Tour



STRECKE 51,6 km · HÖHENMETER 242 hm · DAUER 3:38 h · SCHWIERIGKEIT mittel

VAIHINGEN AN DER ENZ

START/ZIEL Bahnhof Vaihingen an der Enz
GEO KOORDINATEN 48.947208, 8.957932
HIGHLIGHTS Kletterwald Illingen, Fachwerkstadt Bietigheim, Wasserschloss Sachsenheim

Los geht's in der internationalen Stadt der Rebe und des Weins in Vaihingen. Nahe dem alten Floßerfluss Enz geht es zur Mettermündung in die Stadt mit „J-Kuh" nach Bietigheim-Bissingen.

Tipp: Der Blick auf die romantische Enzschleife zwischen Oberriexingen und Unterriberg animiert zur Rast. Und auf dem Rückweg zwischen Neckar und Stromberg warten schmucke Fachwerkorte.

Enztal Radweg

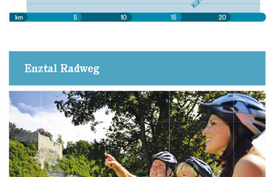

STRECKE 102,6 km · HÖHENMETER 156 hm rauf, 629 hm runter · DAUER 8:00 h · SCHWIERIGKEIT mittel

ENZKLÖSTERLE

START Enzklösterle **ZIEL** Walheim
GEO KOORDINATEN 48.660224, 8.462794
HIGHLIGHTS Enzschleife bei Roswag, Steillagen entlang der Enz, Fachwerkstädte Vaihingen, Bietigheim und Besigheim

Dieser idyllische Radweg führt auf gut hundert Kilometern vom nördlichen Schwarzwald in die lieblich Weinregion des mittleren Neckartals. Entlang des längsten linken Nebenflusses des Neckars – der Enz – bietet die beschauliche Radtour dabei vielfältige Landschaften: vom tiefen Schwarzwald über die Goldstadt Pforzheim, durch vertträumte Fachwerkdörfer und Weinberge an den Steillagen der unteren Enz.

Lemberger-Tour

STRECKE 43,8 km · HÖHENMETER 393 hm · DAUER 3:16 h · SCHWIERIGKEIT mittel

EPPINGEN – KLEINGARTACH

START/ZIEL Zabergäustraße
GEO KOORDINATEN 49.099572, 8.972614
HIGHLIGHTS Fachwerkstadt Eppingen, Heuchelberger Warte

Das Zabergäu ist die größte Rotwein-Region Deutschlands. Und der gehaltvolle Lemberger ist hier der Star unter den Rebsorten. Diese Tour führt durch Wald, über Hügel und durch Weinberge soweit das Auge reicht. Entlang der malerischen Rebhänge finden sich in Eppingen, Kleingartach, Haberschlacht und Nelpperg viele Möglichkeiten, sich den berühmten Lemberger bei regionaltypischer Hausmannskost schmecken zu lassen.

Schlösser-Tour

STRECKE 54,3 km · HÖHENMETER 347 hm · DAUER 3:30 h · SCHWIERIGKEIT mittel

GONDELSHEIM

START/ZIEL Schlosswiesen
GEO KOORDINATEN 49.059503, 8.660565
HIGHLIGHTS Barockschloss Bruchsal, Schloss Gondelsheim, Marktplatz Bretten

Das Land könnte auch „Schlösserland" heißen – so viele historische Gebäude stehen am Weg. Das Barockschloss Bruchsal gehört zu den Glanzlichtern (Tipp: Deutsches Musikautomaten Museum). In Gochsheim sieht Du das Schloss der Ebersteiner, in Gondelsheim das Schloss mit Nymphenbrunnen und Schlosspark. Das Schloss in Flehingen erinnert an das Geschlecht derer von Sickingen.

ÖkoRegio-Tour

STRECKE 82 km · HÖHENMETER 886 hm · DAUER 5:45 h · SCHWIERIGKEIT schwer

WALZBACHTAL – JÖHLINGEN

START/ZIEL Bahnhof Jöhlingen West
GEO KOORDINATEN 49.030592, 8.570352
HIGHLIGHTS Marktplatz Bretten, Faust-Museum Knittlingen, Amthof Oberderdingen

Der Kraichgau ist eine uralte Kulturlandschaft: das Klima südlich, die Felder fruchtbar. Deshalb siedeln hier Menschen seit der Steinzeit. Das Land der 1000 Hügel zeigt bei dieser Tour alles, was es zu bieten hat: Streuobstwiesen, Hohlwege, Trockenmauern, Schlösser und vieles mehr. Übrigens, alle Etappen sind auch problemlos mit der Stadtbahn zu bereisen.

Kultur-Tour

STRECKE 33,4 km · HÖHENMETER 200 hm · DAUER 2:28 h · SCHWIERIGKEIT mittel

MAULBRONN

START/ZIEL Kloster Maulbronn
GEO KOORDINATEN 49.000578, 8.809966
HIGHLIGHTS UNESCO-Weltkulturerbe Kloster Maulbronn, Marktplatz Bretten, Faust-Museum Knittlingen

In Bretten ist Melanchthon, der „Lehrer Germaniens" als Philipp Schwarzerdt geboren. Das neugotische Melanchthon-Haus erinnert an den Reformator. Humanisten und Luther-Gefährten. Im UNESCO-Welterbe Kloster Maulbronn stehst Du staunend vor der romanisch-gotischen Abtei der Zisterziensermönche. Und in der Faust-Stadt Knittlingen kannst Du dem Magier und Alchimisten aus dem Mittelalter „Guten Tag" sagen.

Enz-Metter-Tour

STRECKE 50,3 km · HÖHENMETER 406 hm · DAUER 3:30 h · SCHWIERIGKEIT mittel

MÜHLACKER

START/ZIEL Kelterplatz
GEO KOORDINATEN 48.946158, 8.840830
HIGHLIGHTS Enzschleife, Fachwerkstadt Vaihingen

Auf dieser Flussstrecke begleitet Dich Floßer-Romantik. Und Du kannst auf Zeitreise gehen. Auf dem Berg größt die Burgruine Löffelstelz. Im 12. Jahrhundert war Ulrich von Dürrmenz Reichskanzler bei Kaiser Rotbart – und Lomersheim hatte ein Kloster, bevor es nach Maulbronn verlegt wurde.

Wein-Tipp: Auf Schloss Kaltenstein belohnt man jährlich die besten Lemberger mit dem „Vaihinger Löwe".

3B-Land-Tour

STRECKE 29,4 km · HÖHENMETER 121 hm · DAUER 2:05 h · SCHWIERIGKEIT leicht

BIETIGHEIM

START/ZIEL am Unteren Tor
GEO KOORDINATEN 48.959775, 9.129282
HIGHLIGHTS Fachwerkstadt Besigheim, Fachwerkstadt Bietigheim

Weißt Du, was ein „J-Kuh" ist? Nein – dann frag nach vor der Intelligenz-Skulptur in der Altstadt von Bietigheim. Mehr Denkwürdiges und Sehenswertes gibt es entlang von Enz und Neckar: Kunstsammlungen, Flößerpfad – und das Schloss des Barock-Grafen Friedrich Stadion, der Sophie von La Roche zum ersten Frauen-Roman animierte. Überall lockt hier Fachwerk und entführt Dich ins Mittelalter.

Kraichradweg

STRECKE 63,3 km · HÖHENMETER 1101 hm rauf, 314 hm runter · DAUER 4:24 h · SCHWIERIGKEIT leicht

STERNENFELS

START Sternenfels **ZIEL** Ketsch
GEO KOORDINATEN 49.048149, 8.847350
HIGHLIGHTS Wildgehege Sternenfels, Amthof Oberderdingen, Graf-Eberstein-Schloss und Museen Gochsheim, Freizeitzentrum Hardtsee Ubstadt-Weiher, Thermarium und Sole-Aktiv-Park Bad Schönborn

Von der Quelle abwärts werden mit dem Naturpark Stromberg-Heuchelberg, dem Kraichgau und der Oberrheinischen Tiefebene im Charakter unterschiedliche Landschaften erschlossen: am Oberlauf sonnige Weinlagen, verwunschene Waldseen und dichte Wälder und im mittleren Abschnitt offene, von Landwirtschaft geprägte Kultur- und Auenlandschaften. Hier lernst Du die Lebensart der Badener kennen.

Impressum

Herausgeber
Kraichgau–Stromberg Tourismus e.V., Melanchthonstraße 3, 75015 Bretten
Telefon +49 (0) 7252 9633-0 · Telefax +49 (0) 7252 9633-12
info@kraichgau-stromberg.de · www.kraichgau-stromberg.de

Gestaltung & Produktion
map.solutions GmbH, Am Wetterbach 2, 76228 Karlsruhe
Tel. +49 (0)721 490176-20, Info@mapsolutions.de · www.mapsolutions.de

Fotonachweise
Gemeinden & Städte des Kraichgau-Stromberg Tourismus e.V.,
Bora Akoglu, Fotostatte | Jan Bürgermeister, Thomas Rebel, Ulrike Klumpp, Carsten Götze, Geronimo Schmidt, Christian Ernst.

Die Inhalte der Karte sind bei Drucklegung aktuell. Streckenänderungen vorbehalten. Auf www.outdooractive.com können die aktuellsten Streckenverläufe heruntergeladen werden.

© 2022 by map.solutions GmbH, www.mapsolutions.de; geografische Datenquelle für die Kartenherstellung teilweise OpenStreetMap (OdbL)

Mit dem Gravelbike über Schotter, Weinberge und Feldwege

Das Land der 1000 Hügel bietet alles für den Gravelbiker. Schotter, Weinberge, wenig befahrene Asphaltsträßchen und jede Menge Höhenmeter. Viele Tages- und Mehrtagestouren – extra für den Gravelbiker entwickelt – bieten ein grenzenloses Erlebnis und zeigen das Land der 1000 Hügel von seiner schönsten Seite.

Neben sechs Tagestouren durch den Naturpark Stromberg-Heuchelberg und einer drei-Tages Tour von Mühlacker nach Heilbronn gibt es nun ganz neue Touren: drei Overnighter von Großstadt zu Großstadt – von Mannheim nach Stuttgart, von Heidelberg nach Pforzheim und von Karlsruhe nach Heilbronn – das Hügelparadies ist der Ideale Getaway aus der Stadt.

Die Bikepacking-Touren eignen sich gut für Gravel- und Bikepacking-Einsteiger bis hin zu fortgeschrittenen Gravelern. Aber natürlich sind sie auch für jeden anderen Radler ein Genuss.

Sämtliche Touren findet man auf der Webseite www.kraichgau-stromberg.de sowie bei komoot als Collection.

Württemberger Weinradweg Variante Kirbachtal

STRECKE 34,3 km · HÖHENMETER 478 hm · DAUER 2:38 h · SCHWIERIGKEIT –

WALHEIM

START Walheim **ZIEL** Kirchheim am Neckar
GEO KOORDINATEN 49.008970, 9.151028

Dies ist eine weitere Nebenroute des Württemberger Weinradweges, die Dich über das Kirbachtal in den tiefen Stromberg führt. Vorbei am Erlebnispark Tripsdrill geht es über den bewaldeten Strombergrücken in das malerische Kirbachtal.

Stromberg-Murrtal-Radweg

STRECKE 163,5 km · HÖHENMETER 865 hm · DAUER 12:00 h · SCHWIERIGKEIT –

KARLSRUHE

START Karlsruhe **ZIEL** Gaildorf am Kocher
GEO KOORDINATEN 48.991500, 8.401302

Der Stromberg-Murrtal-Radweg verbindet Baden mit Württemberg und verläuft von der Oberrheinischen Tiefebene durch das Pfinztal und hinauf auf den Stromberg. Ab Vaihingen führt der Weg wieder talwärts durch das Enztal ins Neckartal und weiter entlang der Murr bis nach Gaildorf.

Württemberger Weinradweg Variante Stromberg

STRECKE 96,5 km · HÖHENMETER 843 hm · DAUER 6:57 h · SCHWIERIGKEIT –

BESIGHEIM

START Besigheim **ZIEL** Kirchheim am Neckar
GEO KOORDINATEN 49.005490, 9.145089

Diese Nebenroute des Württemberger Weinradweges führt Dich durch das Zabergäu, Deutschlands größte Rotweinlandschaft. Hier gedeihen an sonnigen Südhängen im Naturpark Stromberg-Heuchelberg die bekannten Lemberger Weine. Über das Enztal und den Stromberg erreicht man bei Kirchheim wieder die Hauptroute.

Paneuropa-Radweg Abschnitt Ettlingen-Heidelberg

STRECKE 79,9 km · HÖHENMETER 111 hm · DAUER 5:00 h · SCHWIERIGKEIT –

ETTLINGEN

START Ettlingen **ZIEL** Heidelberg
GEO KOORDINATEN 48.941741, 8.407996

Die länderübergreifende Radwegverbindung zwischen Frankreich, Deutschland und Tschechien. Vorbild für den Radweg war die mittelalterliche Handelsstraße „Goldene Straße". Regional verläuft die Route von Straßburg bis Heidelberg durch das weite Rheintal und anschließend bis Heilbronn durch das Neckartal.

Schönbornroute

STRECKE 66,3 km · HÖHENMETER 29 hm · DAUER 4:33 h · SCHWIERIGKEIT –

BRUCHSAL

START Bruchsal Barockschloss **ZIEL** Speyer Dom
GEO KOORDINATEN 49.129499, 8.600003

Die Tour führt Dich auf den Spuren der Fürstbischöfe vom Barockschloss in Bruchsal über die Eremitage und das Wallfahrtskloster in Waghäusel bis zum UNESCO-Weltertbe – dem Dom in Speyer.

Tour de Spargel

STRECKE 106,3 km · HÖHENMETER 25 hm · DAUER 3:32 h · SCHWIERIGKEIT –

BRUCHSAL

START/ZIEL Bruchsal
GEO KOORDINATEN 49.125600, 8.593951

Diese Radtour führt entlang von Spargelfeldern, Bagger- und Badeseen sowie Binnendünen bis zum Hardtwald, der sich von Karlsruhe bis nach Schwetzingen in der Rheinebene erstreckt.

Alb-Neckar-Radweg

STRECKE 213,3 km · HÖHENMETER 1026 hm · DAUER 15:10 h · SCHWIERIGKEIT –

ULM

START Ulm **ZIEL** Heilbronn
GEO KOORDINATEN 48.390585, 9.988180

Der Alb-Neckar-Radweg führt als Fernradweg von Ulm über Stuttgart durch unsere Region und entlang des Neckars bis nach Heilbronn. Geprägt ist der Weg vor allem durch seine Erhebungen der Schwäbischen Alb und durch seine vielen Flusstäler, wie dem Filstal, Remstal und dem Neckartal.

Badischer Weinradweg

STRECKE 466,2 km · HÖHENMETER 3.351 hm · DAUER 34:53 h · SCHWIERIGKEIT –

BADEN

START Grenzach-Wyhlen **ZIEL** Laudenbach
GEO KOORDINATEN 47.550875, 7.660097

Der Badische Weinradweg führt auf rund 460 Kilometern von Grenzach-Wyhlen an der Schweizer Grenze durch die fünf Schwarzwälder Weinregionen Markgräflerland, Kaiserstuhl, Tuniberg, Breisgau und Ortenau und weiter durch den Kraichgau bis nach Laudenbach an der Badischen Bergstraße. Die Route – auf acht Etappen zwischen 43 und 78 Kilometern Länge aufgeteilt – ist landschaftlich besonders reizvoll und bietet immer wieder sehenswerte Blicke von und auf Weinberge. Im Land der 1000 Hügel liegen gleich zwei Etappen des Badischen Weinradweges.

Heidelberg-Schwarzwald-Bodensee-Radweg

STRECKE 303,9 km · HÖHENMETER 1990 hm · DAUER 22:13 h · SCHWIERIGKEIT –

HEIDELBERG

START Heidelberg **ZIEL** Radolfzell am Bodensee
GEO KOORDINATEN 49.413256, 8.707665

Von Heidelberg bis an den Bodensee führt dieser abwechslungsreiche Radweg. Die steigungsreiche Route beginnt im Kraichgauer Hügelland, geht durch Täler und über Höhen des Schwarzwalds, bevor die Mühen ab Donaueschingen mit herrlichen Abfahrten bis an den Bodensee belohnt werden.

Kraichgau-Hohenlohe-Radweg

STRECKE 185,3 km · HÖHENMETER 1603 hm · DAUER 13:48 h · SCHWIERIGKEIT –

KRONAU

START Kronau **ZIEL** Rothenburg ob der Tauber
GEO KOORDINATEN 49.221158, 8.623814

Der Kraichgau-Hohenlohe-Weg führt vom Kurort Bad Schönborn durch den sanft gewellten Kraichgau in die Käthchenstadt Heilbronn im Neckartal, über die Hohenloher Ebene, dem Land der Burgen, Wälder und des Weins bis zum romantischen Rothenburg ob der Tauber.

Deutsche Fachwerkstraße

STRECKE 389,2 km · HÖHENMETER 1960 hm · DAUER 35 h · SCHWIERIGKEIT –

MOSBACH

START Mosbach **ZIEL** Mersburg
GEO KOORDINATEN 49.35139, 9.14278

Die Deutsche Fachwerkstraße mit ihren beschaulichen Fachwerkstädten erstreckt sich von Mosbach im Neckartal bis nach Meersburg am Bodensee. Die meist schöne Teilstrecke präsentiert die verschiedensten Stile des südwestdeutschen Fachwerks im Land der 1000 Hügel.